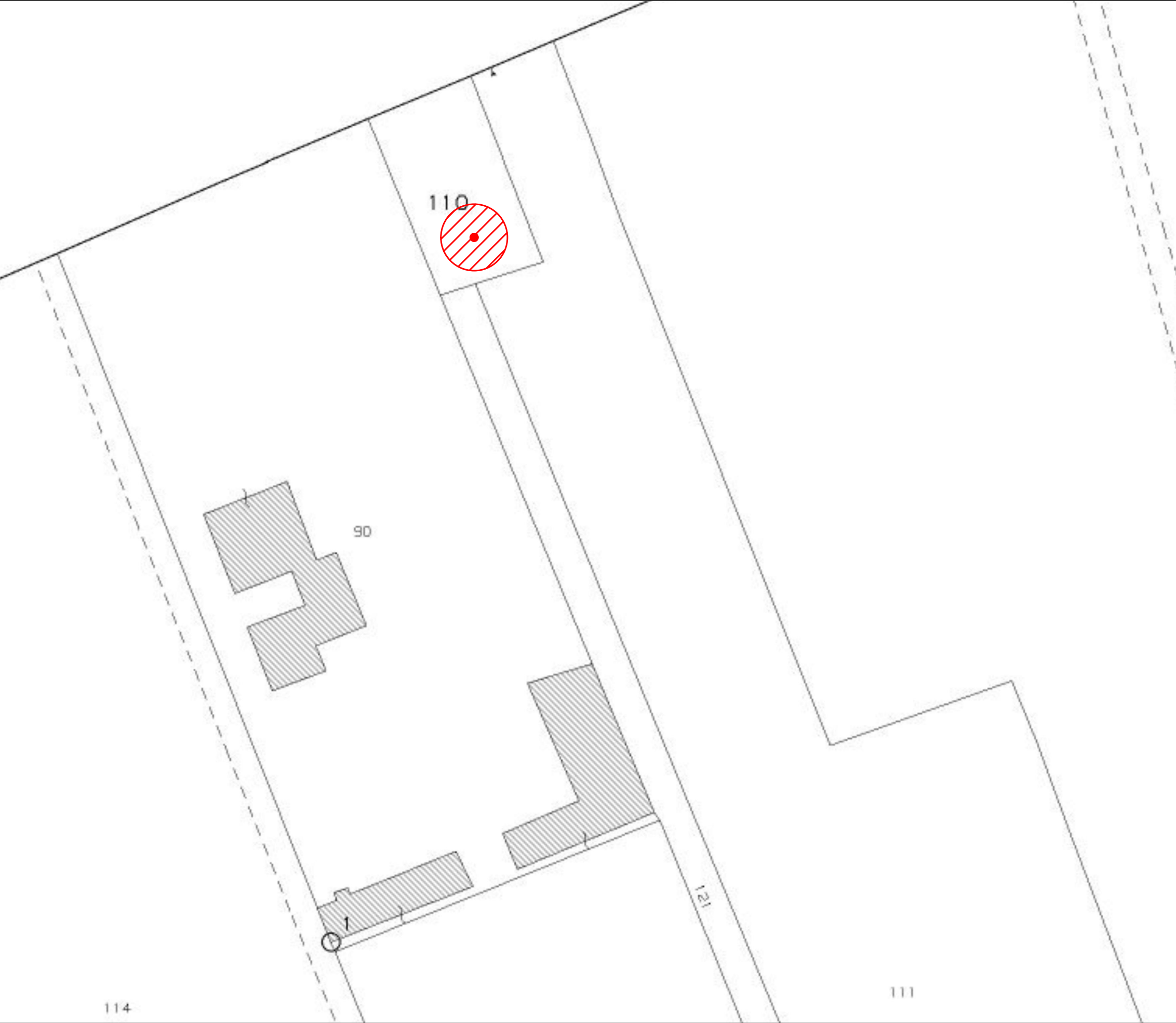



ESTRATTO CATASTALE

Scala 1 : 2.000



COMUNE DI VICOLUNGO



ACQUA  
NOVARA.VCO  
S.p.A.  
Via Triggiani, 9 - 28100 NOVARA (NO)  
Tel. 0321 413111 - Fax 0321 450729  
@mail: info@acquanovaravco.eu  
@pec: segreteria@pec.acquanovaravco.eu

TITOLO COMMESSA:

RITRIVELLAZIONE DEL POZZO BARAGGIOLI IN COMUNE DI VICOLUNGO

OGGETTO:

C.T.R. - ORTOFOTO - CATASTALE

SCALA:

1 : 1'000 - 1 : 2'000

AVANZAMENTO PROGETTO:

FATTIBILITA' TECNICO - ECONOMICA

Data Rev. N° 0:

GENNAIO 2025

Rev. N°	Modifiche	Data
1	-	2025
2	-	2025
3	-	2025
4	-	2025

Rif. N° Commessa: Y21M - 10045843

I Progettisti  
Dott. Geol. Andrea Tettoni  
Dott. Ing. Stefano Aina

Elaborato N°:

1

CUP:

-

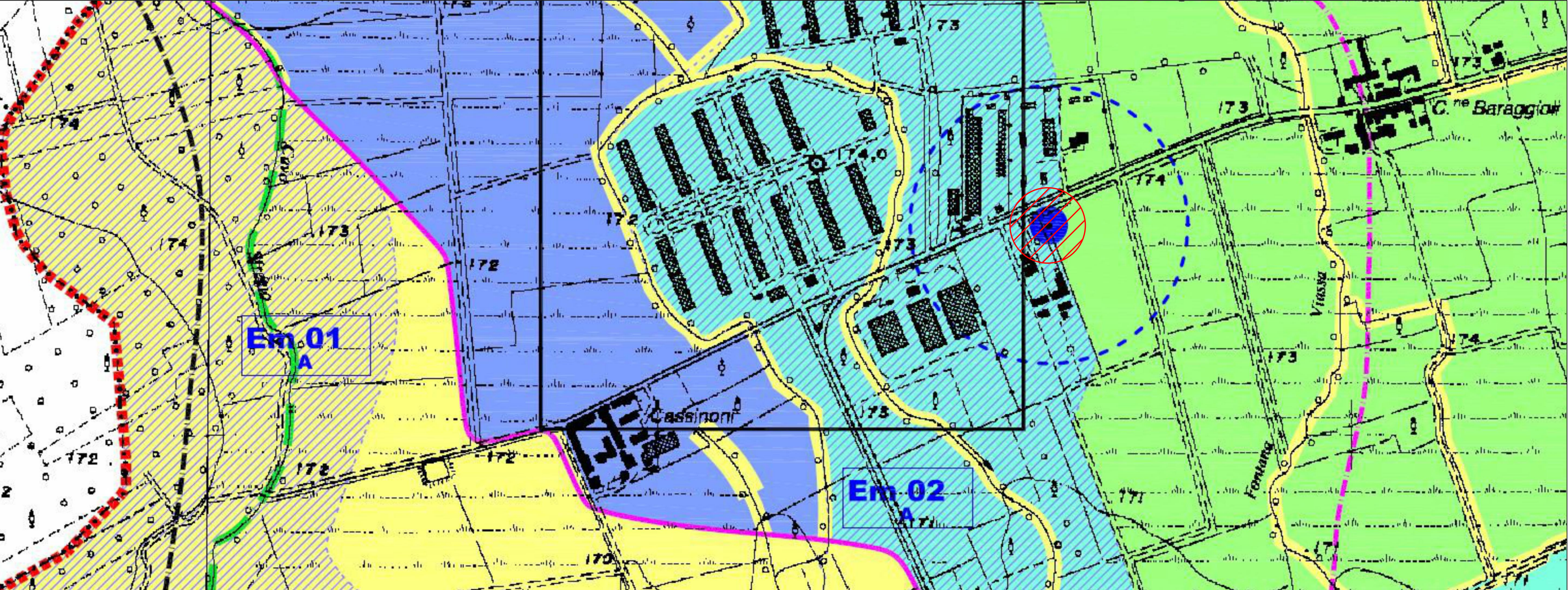
RUP:

Ing. Matteo Ferrero

PROPRIETA' RISERVATA  
QUESTO DISEGNO NON PUO' ESSERE RIPRODOTTO NE COMUNICATO A TERZI SENZA  
AUTORIZZAZIONE DI ACQUA NOVARA.VCO S.p.A.

ESTRATTO PIANO REGOLATORE GENERALE COMUNALE

Scala 1 : 1.000



**CLASSE IIb** Porzioni di territorio dove esistono condizioni di pericolosità geomorfologica, idrogeologica e/o idrologica superabili con l'adozione ed il rispetto di accorgimenti a livello del singolo lotto o della singola area omogenea.  
Pericolosità idrogeologica: da ridotta a moderata  
Fenomeni di dissesto: assenti, non attivi o di moderata entità

LEGENDA

- Punto di ritrivelazione pozzo
- Area di intervento

- Limite di Fascia A evento di piena con 80% Q di Tr 200 anni
- Limite di Fascia B evento di piena eccezionale con Tr 200 anni
- Limite di Fascia B di progetto evento di piena eccezionale con Tr 200 anni
- Limite di Fascia C evento di piena catastrofica con Tr 500 anni
- Proposta di modifica di limite di Fascia C per aderenza su limite di terrazzo morfologico evidente
- Limite di Fascia A evento di piena con 80% Q di Tr 200 anni
- Limite di Fascia B evento di piena eccezionale con Tr 200 anni
- Limite di Fascia B di progetto evento di piena eccezionale con Tr 200 anni
- Limite di Fascia C evento di piena catastrofica con Tr 500 anni

Legenda aree a rischio idrogeologico

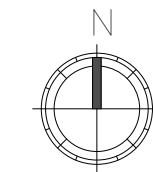
- Aree esondabili con altezze d'acqua contenute (< 40 cm.) e caratteristiche di ridotta energia (v < 0.4 m/s)
- Corsi d'acqua con rischio Idraulico medio/moderato
- Pozzi idropotabili con relativa fascia di rispetto di raggio pari a 200 m. dal punto di presa.

ORTOFOTO

Fuori Scala

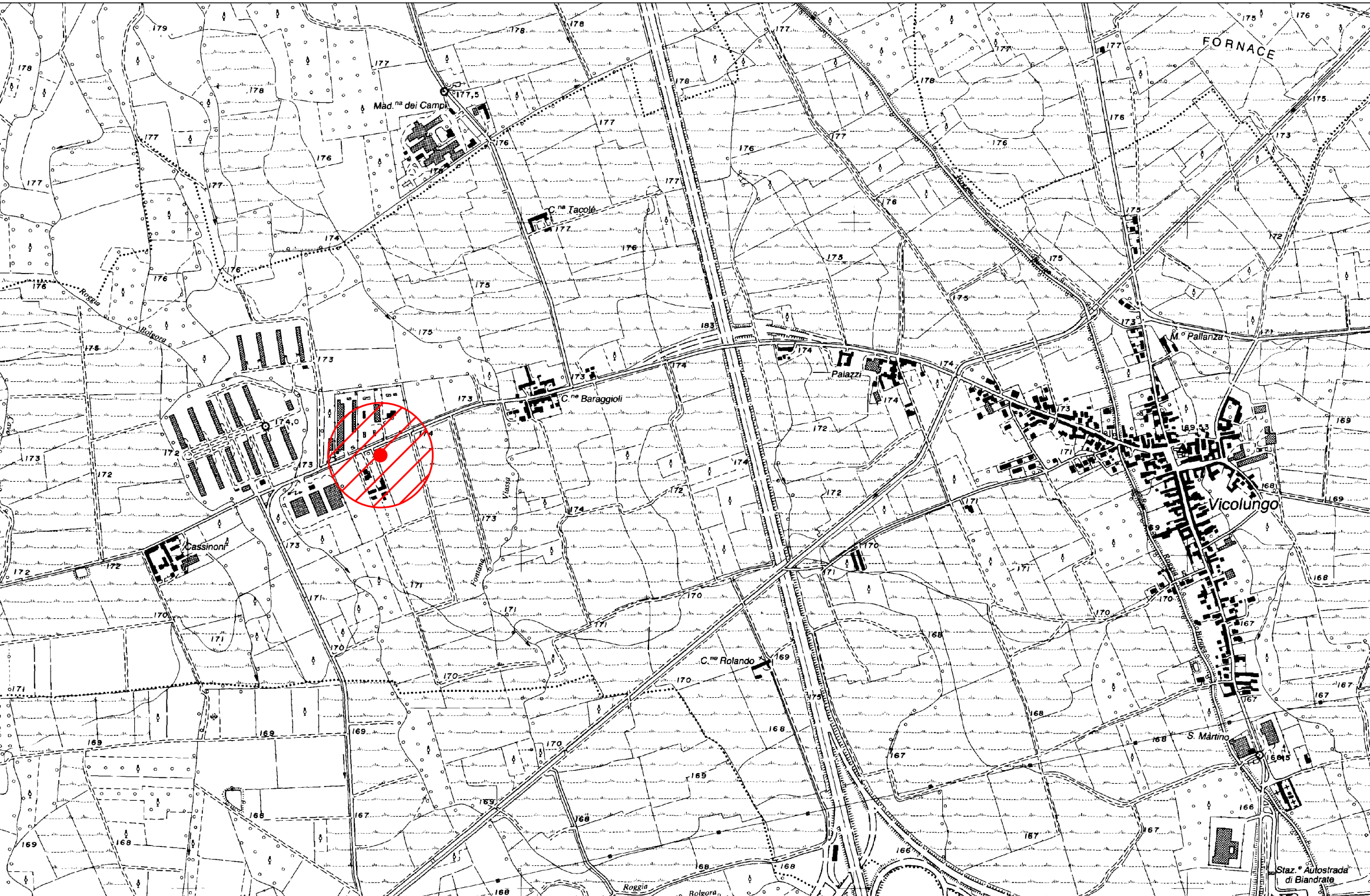


Comune di Vicolungo, Foglio 13



ESTRATTO C.T.R.

Scala 1 : 2.000



Sezione 116100 C.T.R.