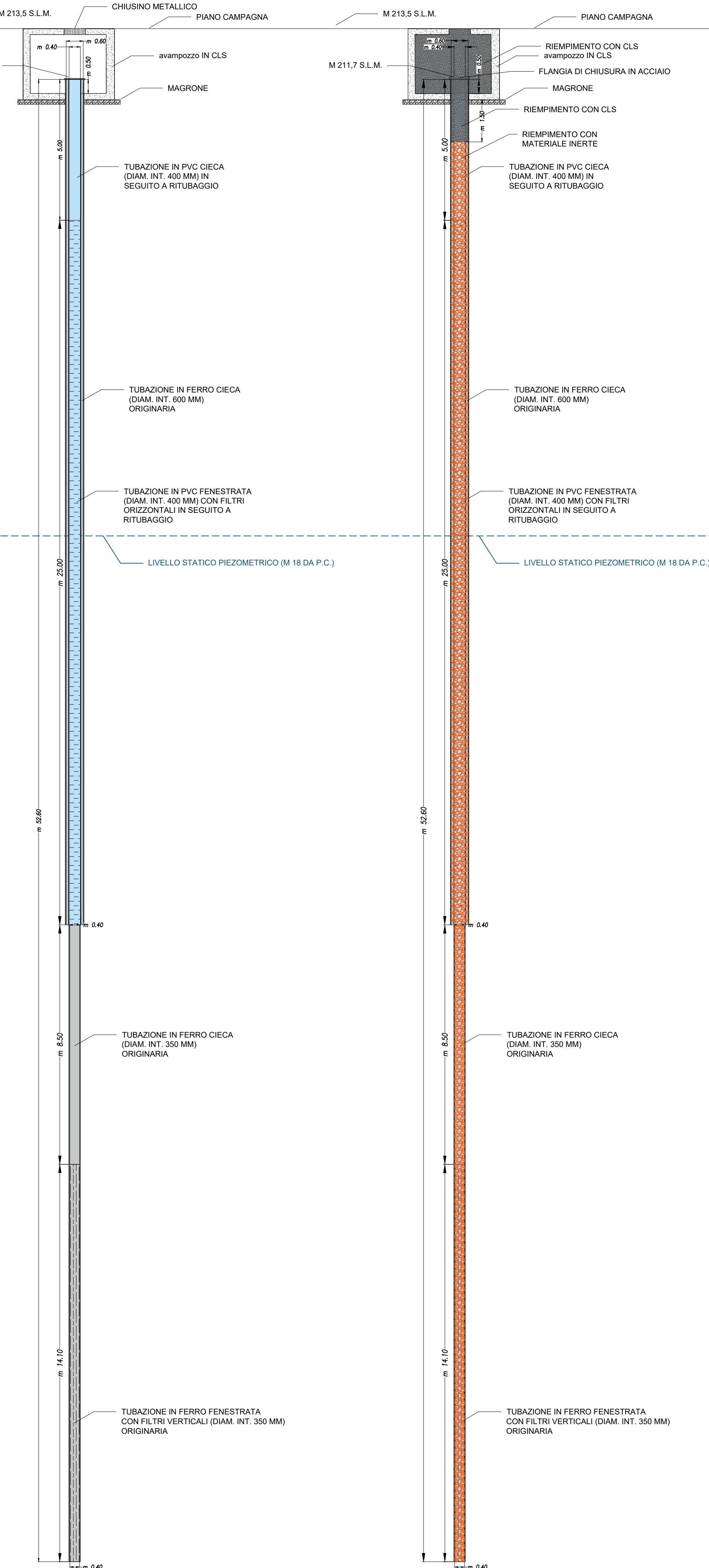
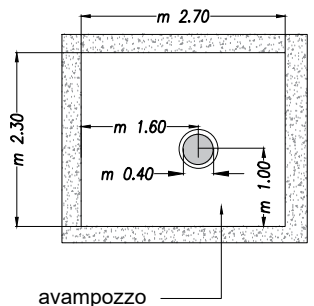


(SCALA 1:100 )

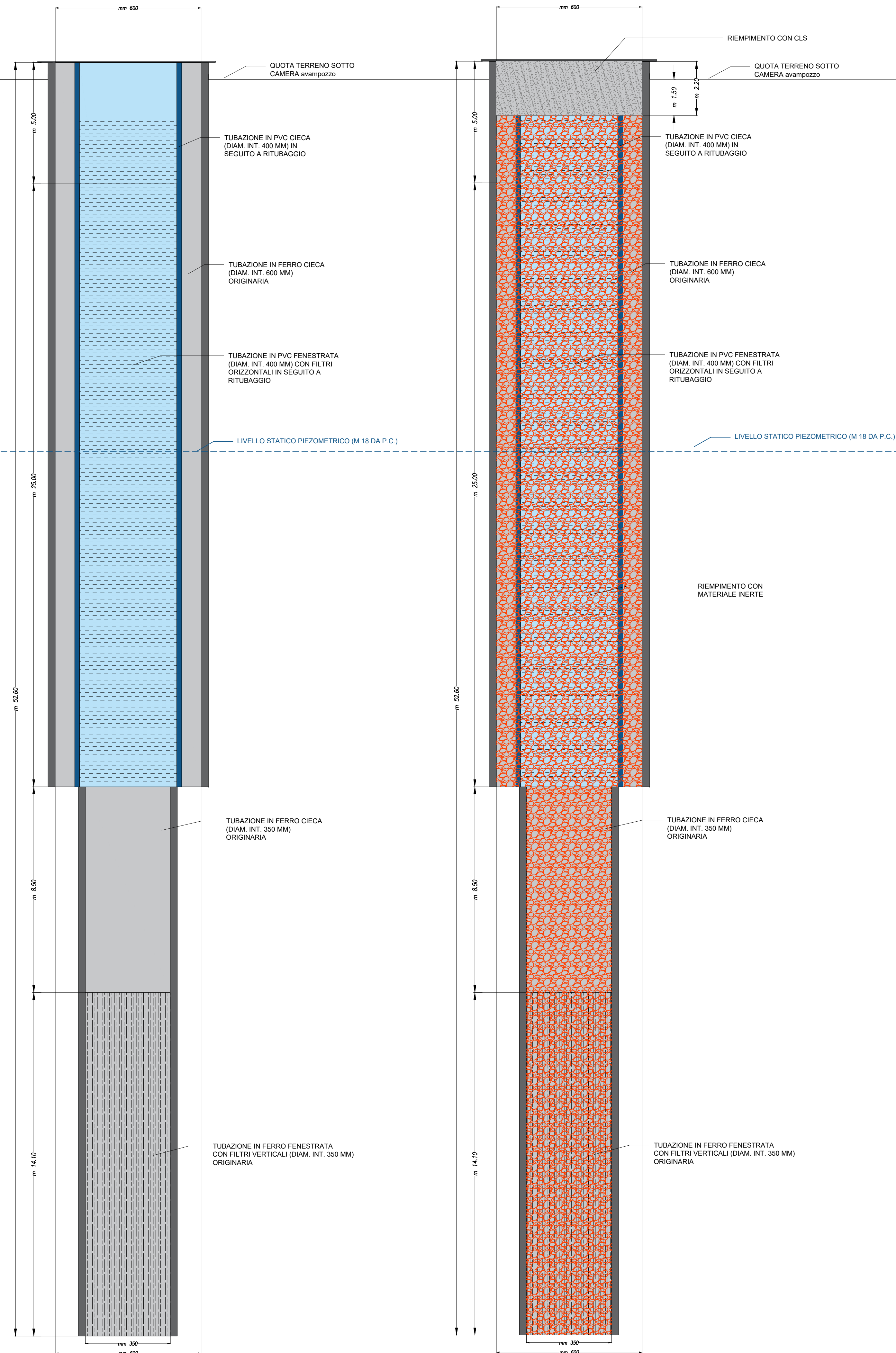
### PLANIMETRIA E SEZIONE POZZO R1

Diagram illustrating the cross-section of the slab, showing the central area labeled "avampozzo" and the surrounding area labeled "RIEMPIMENTO CON CLS". The dimensions are indicated as 2.70m by 2.70m.



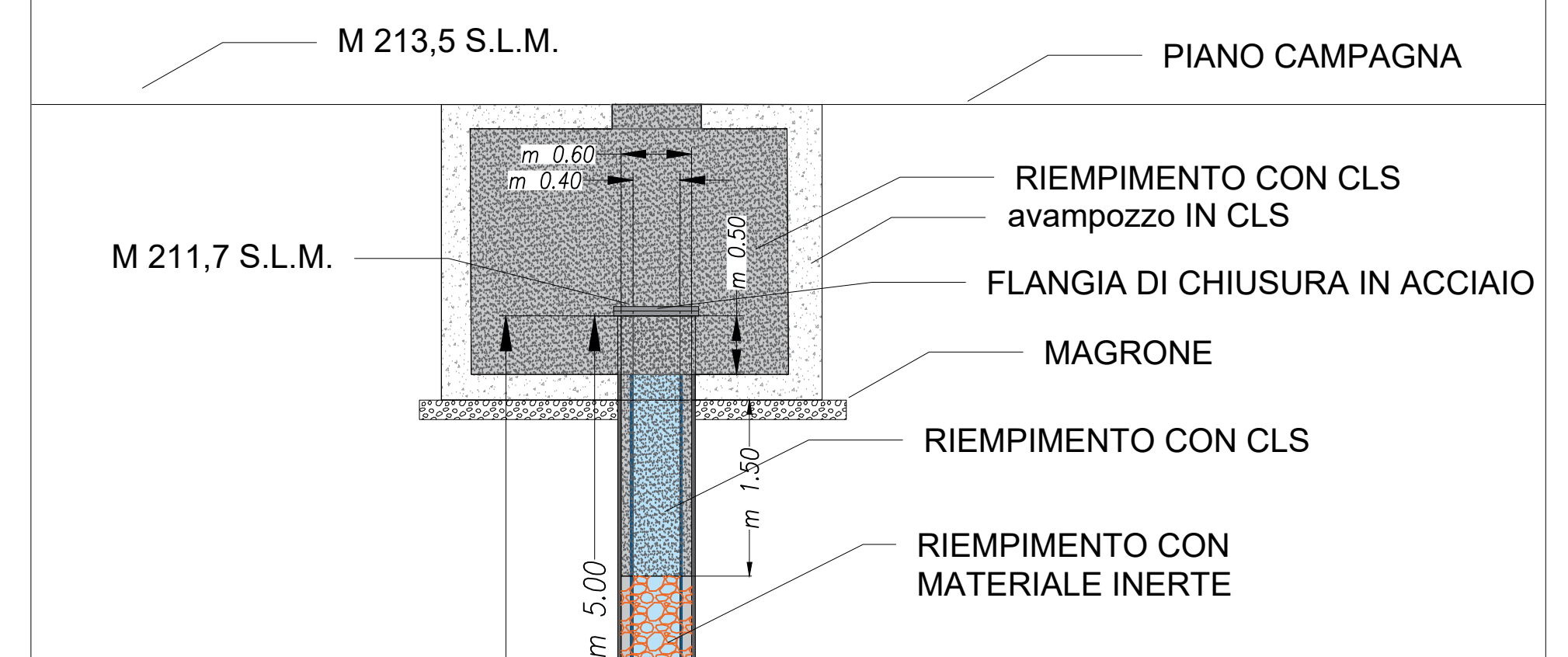
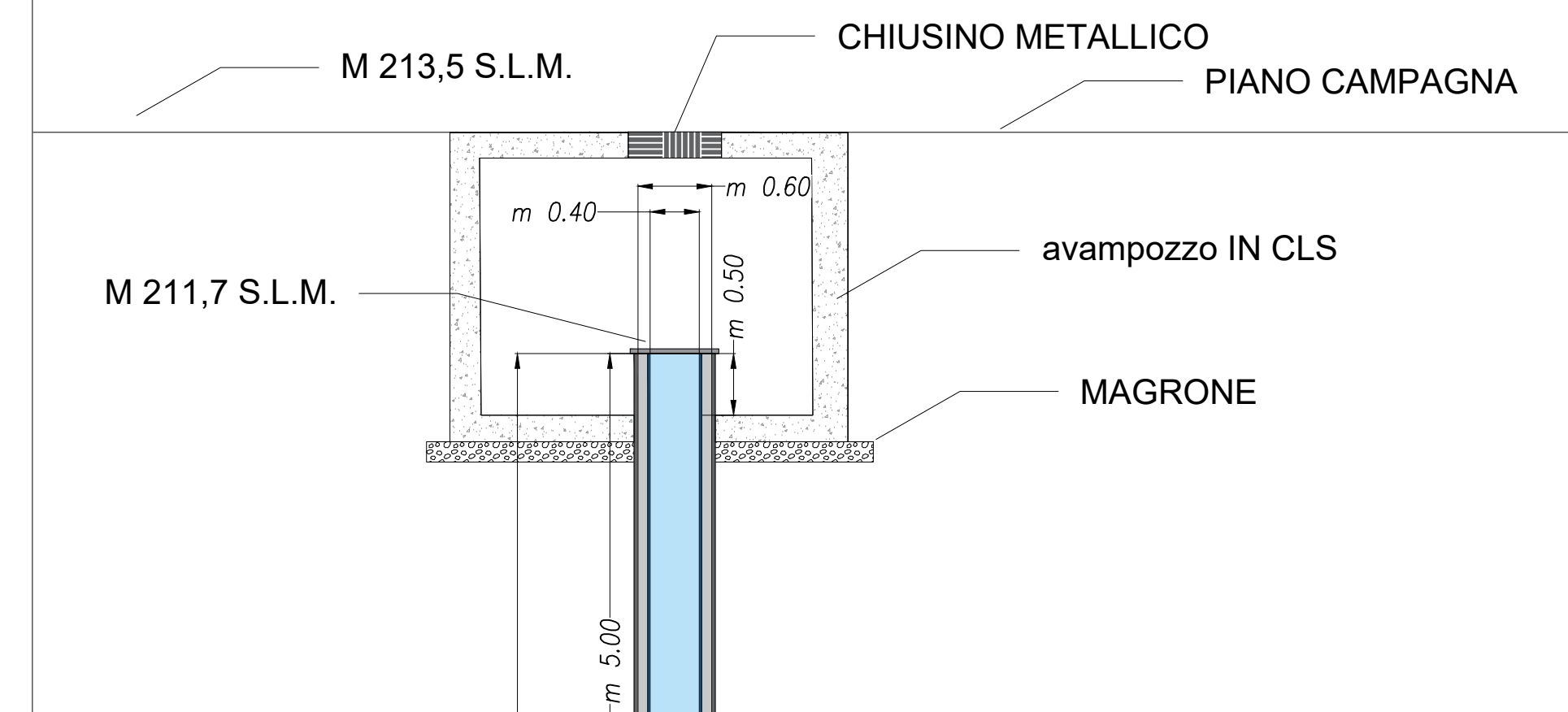
(SCALA VERTICALE 1:100 - SCALA ORIZZONTALE 1:10)

**SEZIONE POZZO R1**  
**ALLO STATO FINALE IN**  
**SEGUITO ALLA CHIUSURA**



(SCALA 1:50 )

avampozzo



**ACQUA  
NOVARA.VCO**  
S.p.A.

Via Triggiani, 9 - 28100 NOVARA (NO)  
Tel. 0321 413111 - Fax. 0321 458729  
@mail: [info@acqua novara.vco.eu](mailto:info@acqua novara.vco.eu)  
@pec: [segreteria@pec.acqua novara.vco.eu](mailto:segreteria@pec.acqua novara.vco.eu)

TITOLO COMMESSA:

## SOSTITUZIONE E RIPERFORAZIONE DEL POZZO RODDO 1 IN COMUNE DI STRESA (VB)

**OGGETTO:**

**POZZO R1 OGGETTO DI CHIUSURA  
PIANTA, SEZIONI E PARTICOLARI COSTRUTTIVI**

SCALA:

AVANZAMENTO PROGETTO:  
**DEFINITIVO**

Data Rev. N° 0:  
**LUGLIO 2021**

Rev. N°	Modifiche	Data
1	REVISIONE PER RICHIEDERE COMMENTI	12/2001
2	REVISIONE PER RICHIEDERE COMMENTI	02/2002
3	-	05/03
4	-	05/03

Rif. N° Commessa:  
**Y21M-10036371**

I Progettisti: *Ing. Giovanni Battista Peduzzi*  
Mandatario

Elaborato N°:

CUP: **D67B16000320007**



0.02.00

RUP: **Ing. Barbara Dell'Edera**

**STUDIO PAOLETTI**  
INGEGNERI ASSOCIATI

1990-2000: 2000