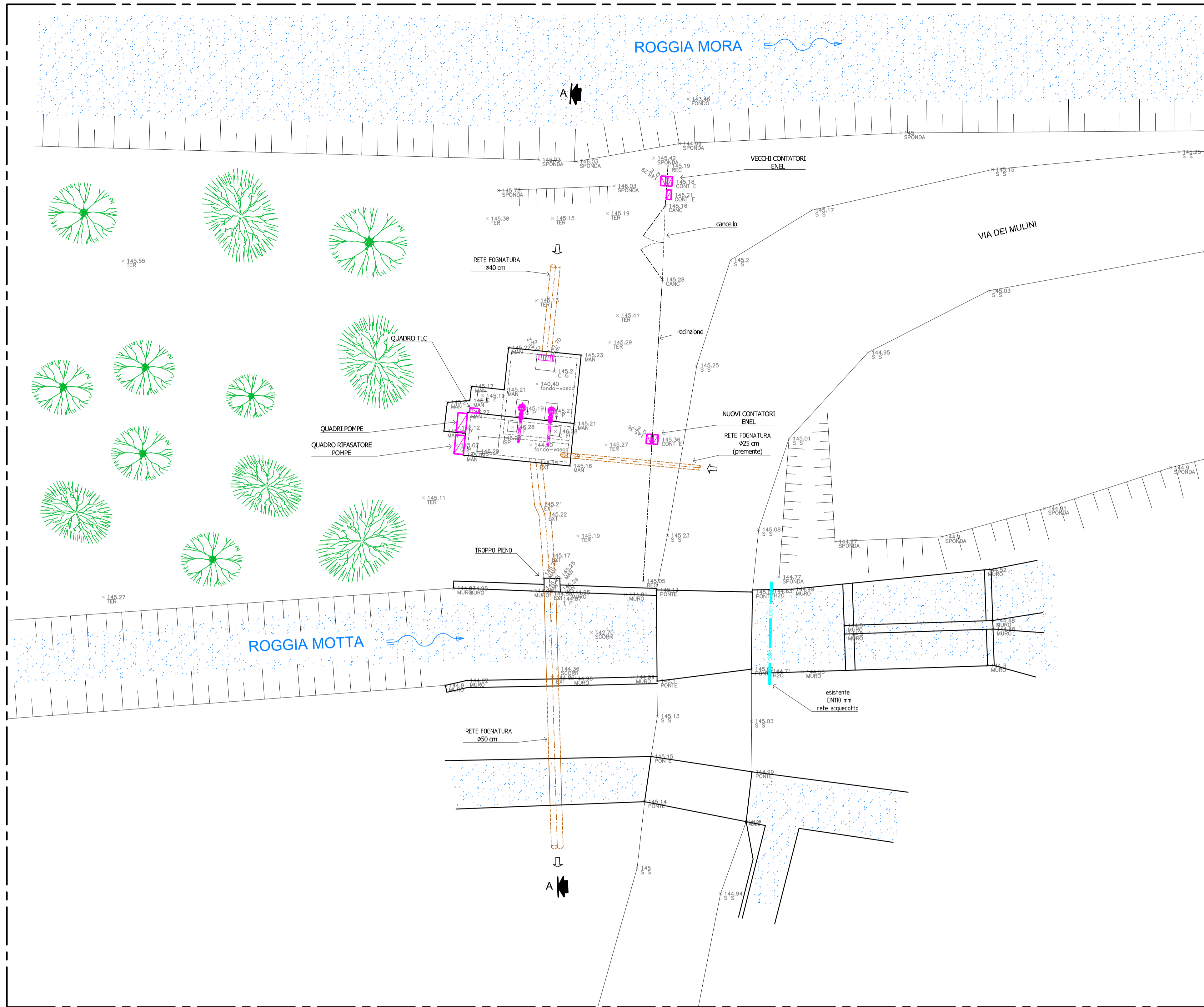
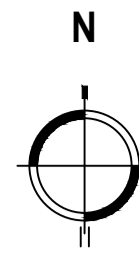


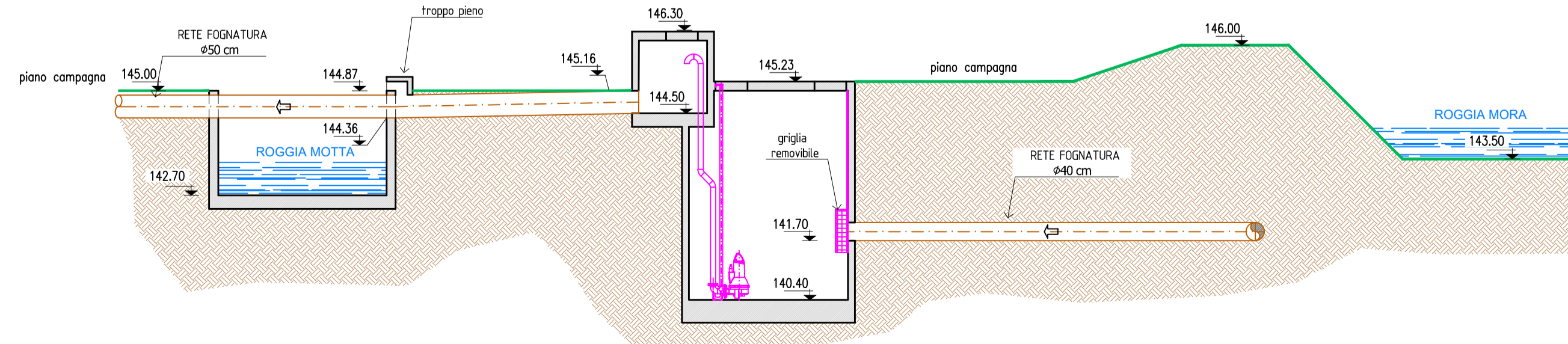
STRALCIO PLANIMETRICO STATO DI FATTO

SCALA 1:100



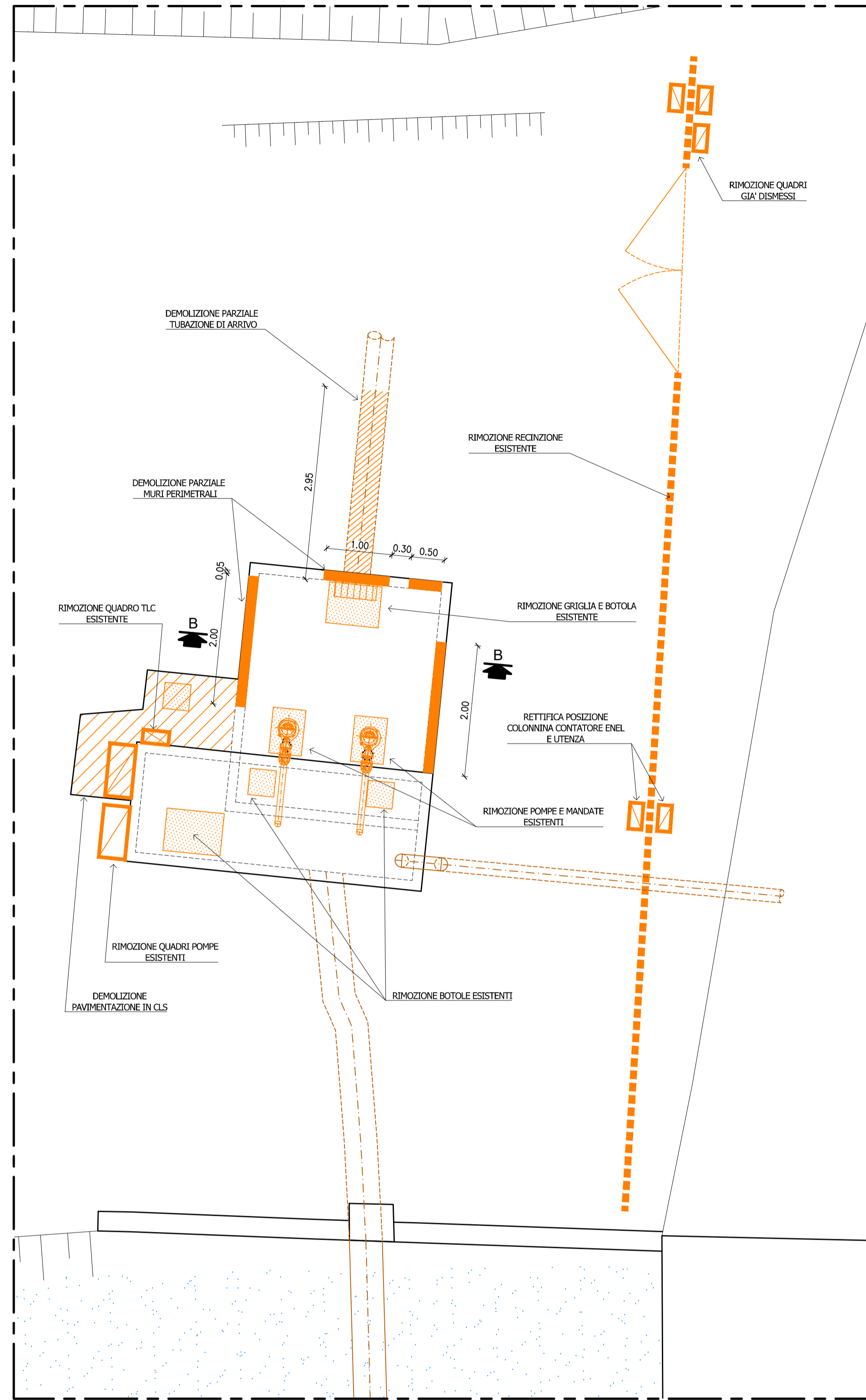
SEZIONE A-A STATO DI FATTO

SCALA 1:100



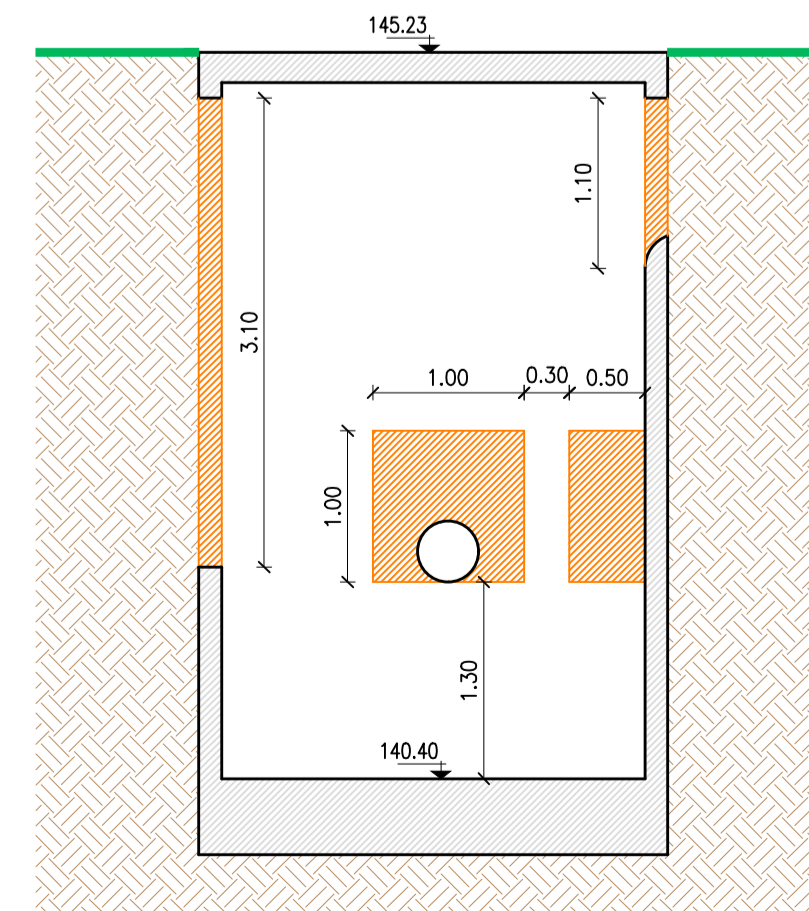
STRALCIO PLANIMETRICO DEMOLIZIONI/RIMOZIONI

SCALA 1:100



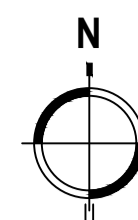
SEZIONE B-B DEMOLIZIONI

SCALA 1:50



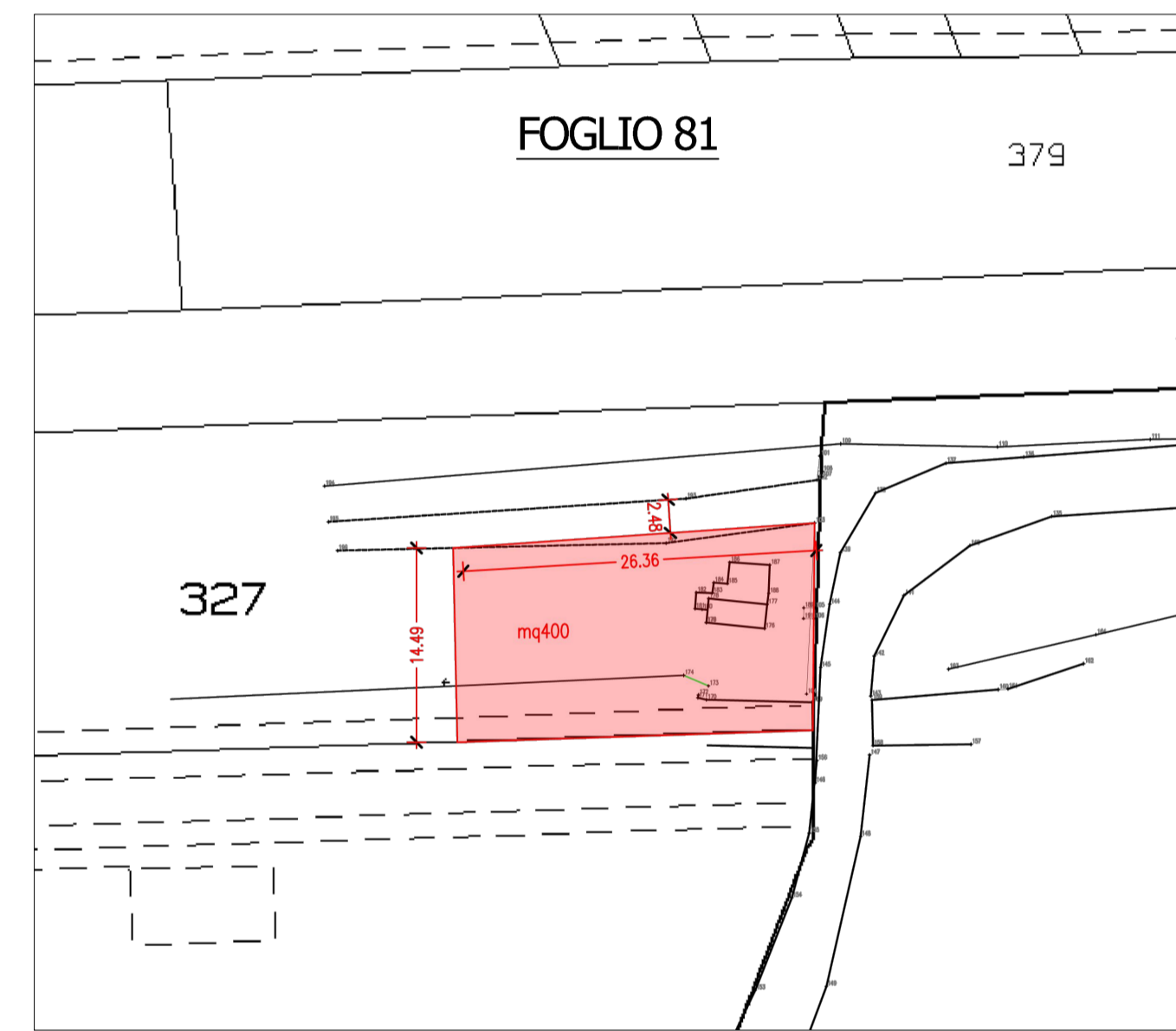
STRALCIO COROGRAFIA SU ORTOFOTO

SCALA 1:1.000



STRALCIO CATASTALE – IPOTESI FRAZIONAMENTO PER ACQUISIZIONE AREA

SCALA 1:500



COMUNE DI NOVARA



TITOLO COMMESSA:
ADEGUAMENTO STAZIONE DI POMPAGGIO DI FOGNATURA DI VIA DEI MULINI E SFIORATORE DI VIA 5 PORTE FRAZIONE DI PERNATE (NO)

OGGETTO:
PLANIMETRIA E SEZIONE STATO DI FATTO CON INDICATE LE DEMOLIZIONI

SCALA: **VARIE**

AVANZAMENTO PROGETTO: **DEFINITIVO** Data Rev. N° 0: **LUGLIO 2021**

Rev. N°	Modifiche	Data
1	AGGIORNAMENTO	10/11/2021
2	AGGIORNAMENTO	11/2022
3		
4		

Rif. N° Commessa: X02M - 10040670	I Progettisti: Ing. Giovanni Battista Peduzzi Membro: ETATEC Studio: STUDIO PAOLETTI	Elaborato N°: D.02.00
CUP: D26H19000230005	Mandati: STUDIO PAOLETTI Ingegneri Associati: STUDIO FERRAROTTI	Disegnato: Dot. ssa SILVANA CLERICI Verificato: Dot. MASSIMO SARTORELLI
RUP: Ing. Giuseppe Caranti	Proprietà Riservata Questo disegno non può essere riprodotto né comunicato a terzi senza autorizzazione di ACQUA NOVARA.VCO S.p.A.	