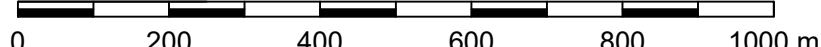
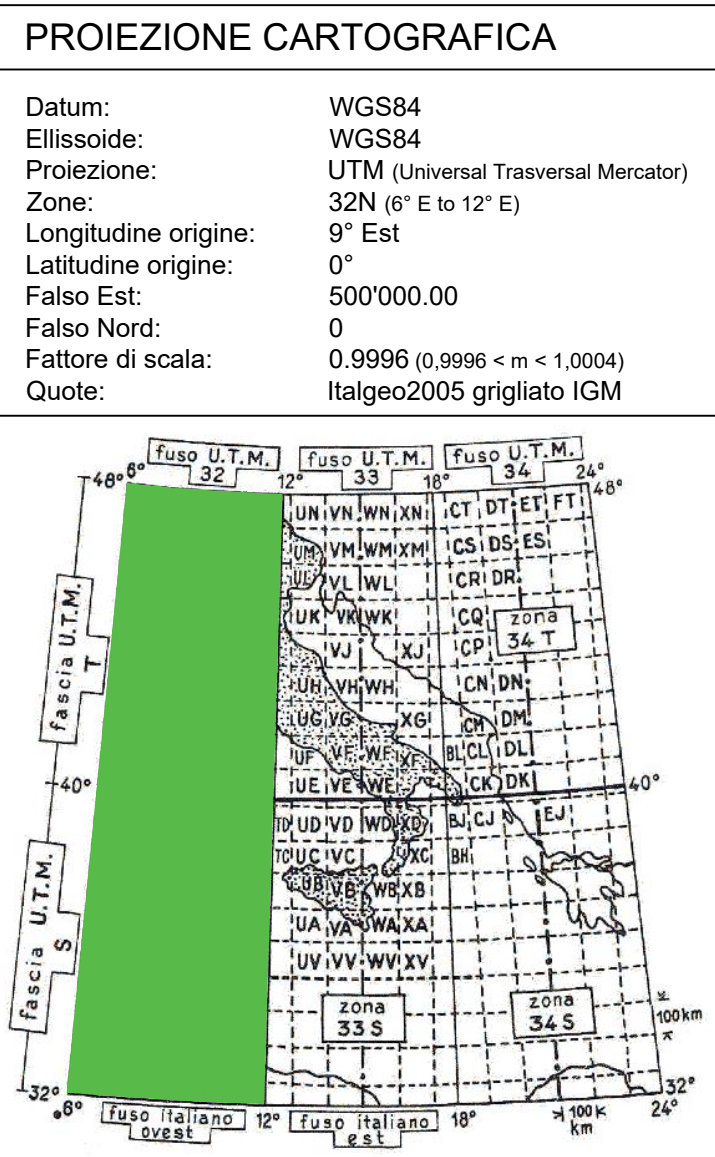
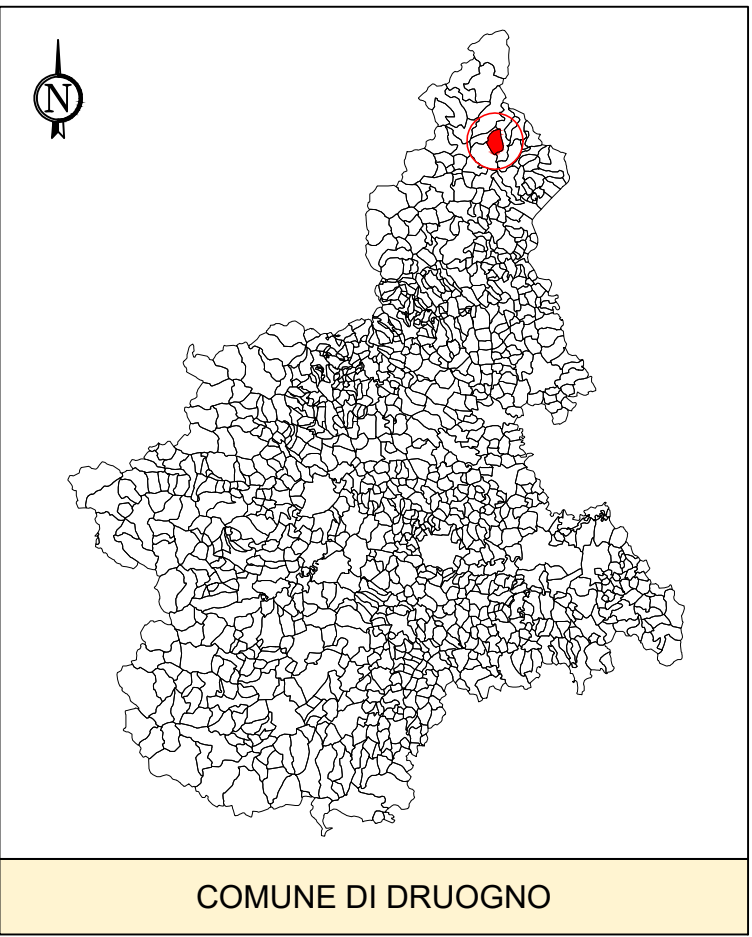


CARTA DI INQUADRAMENTO IDROGRAFICO E OROGRAFICO  
Base carta: DTM e CARTA TECNICA REGIONALE 1:10.000

Scala 1 : 10.000



LEGENDA	
Simbologia	Descrizione delle opere
	RETE IDROGRAFICA PRINCIPALE E SECONDARIA
	LIMITI AMMINISTRATIVI COMUNALI



**Comune di Druogno**  
Provincia del Verbano - Cusio - Ossola  
Regione Piemonte

INTERVENTI PER OTTIMIZZARE L'APPROVVIGIONAMENTO DELLA  
RISORSA IDROPOTABILE E LA FUNZIONALITÀ COMPLESSIVA DELLA RETE  
ACQUEDOTTISTICA A SERVIZIO DEL COMUNE DI DRUOGNO - STRALCIO 1

**PROGETTO DEFINITIVO**

**Comune di DRUOGNO**  
Piazza del Municipio n. 3  
28853 DRUOGNO (VB)

**CARTA DI INQUADRAMENTO IDROGRAFICO E OROGRAFICO**

**STUDIO ROSSO**  
INGEGNERI ASSOCIATI

VIA RODOLFO RUI 11 - 10141 - TORINO  
TEL. 011/ 51.17.242 - FAX 011/ 43.31.038  
info@studio.rosso.it  
www.studio.rosso.it

dott. Ing. Santo LA FERLITA'  
Ordine degli Ingegneri della Provincia di Torino  
Piazzale n. 10/10A2  
Cod. Fisc. 00010470013

dott. Ing. Luca MAGNI  
Ordine degli Ingegneri della Provincia di Torino  
Piazzale n. 10/10A2  
Cod. Fisc. 00010470013

DESCRIZIONE	EMMISSIONE	REVISIONE
DATA	01/03/2023	
COD. LAVORO	45009	
TIPOL. LAVORO	0	
SETTORE	0	
N. AUTENTICA	01	
TIPOL. ELAB.	03	
TIPOL. DOC.	1	
ELABORATO	17	
VERSIONE	0	

REDATTO Ing. Mario TONDI

CONTROLLATO Ing. Luca MAGNI

APPROVATO Ing. Santo LA FERLITA'

SCALA: 1:10.000