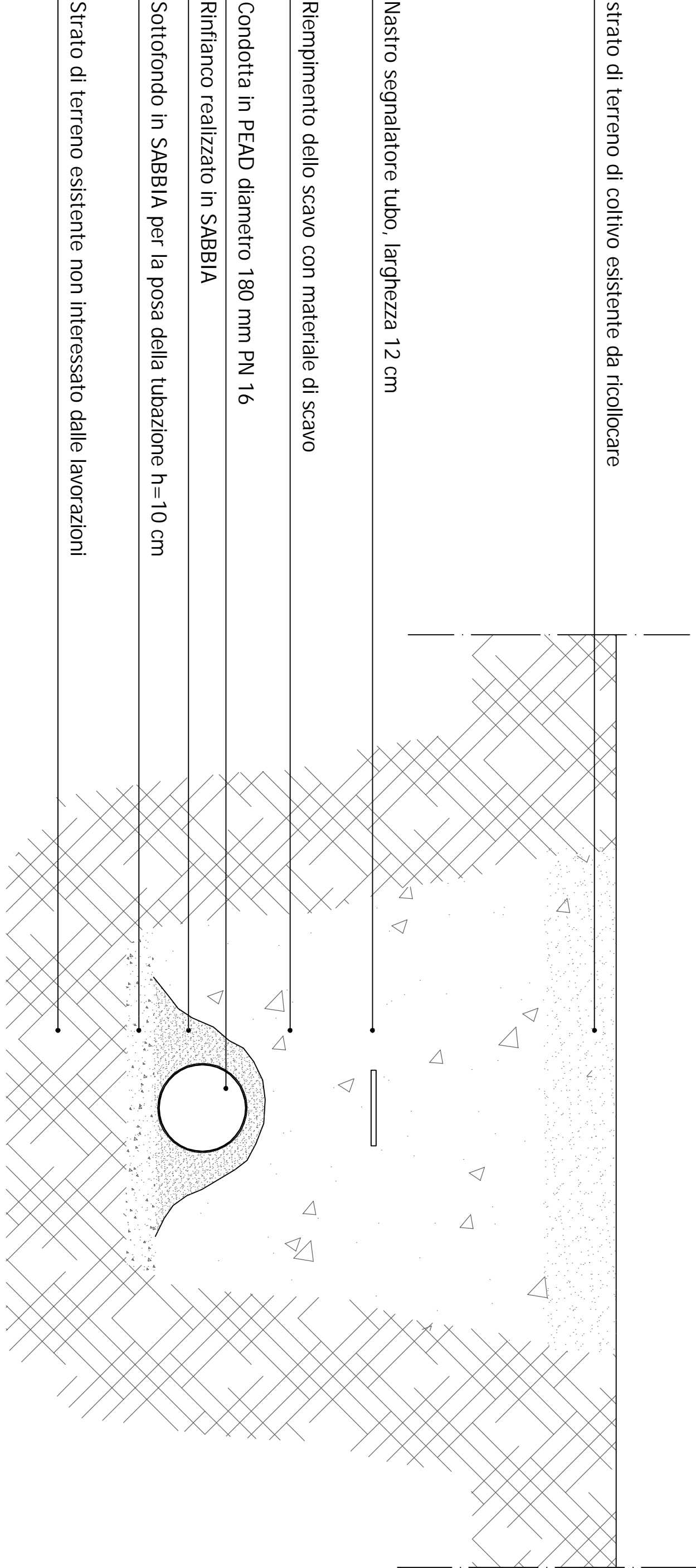
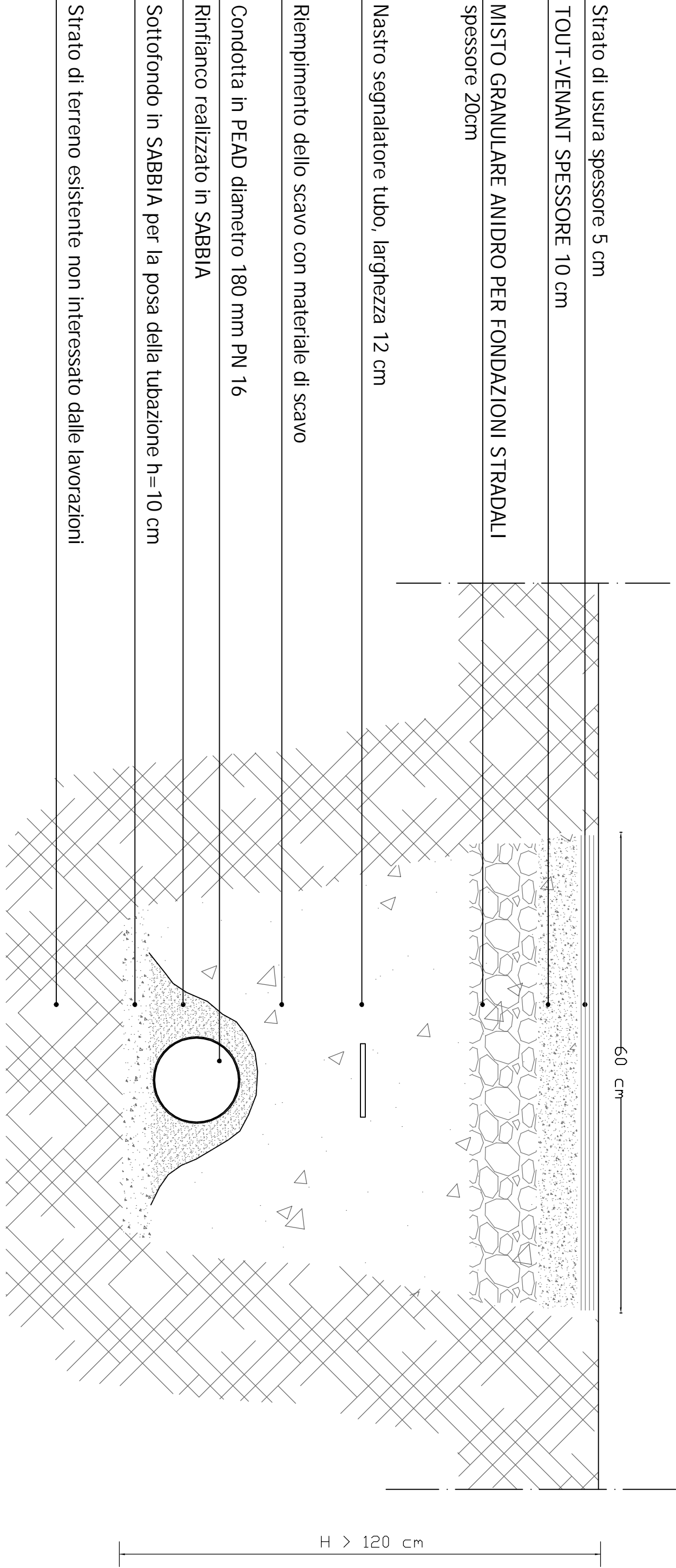


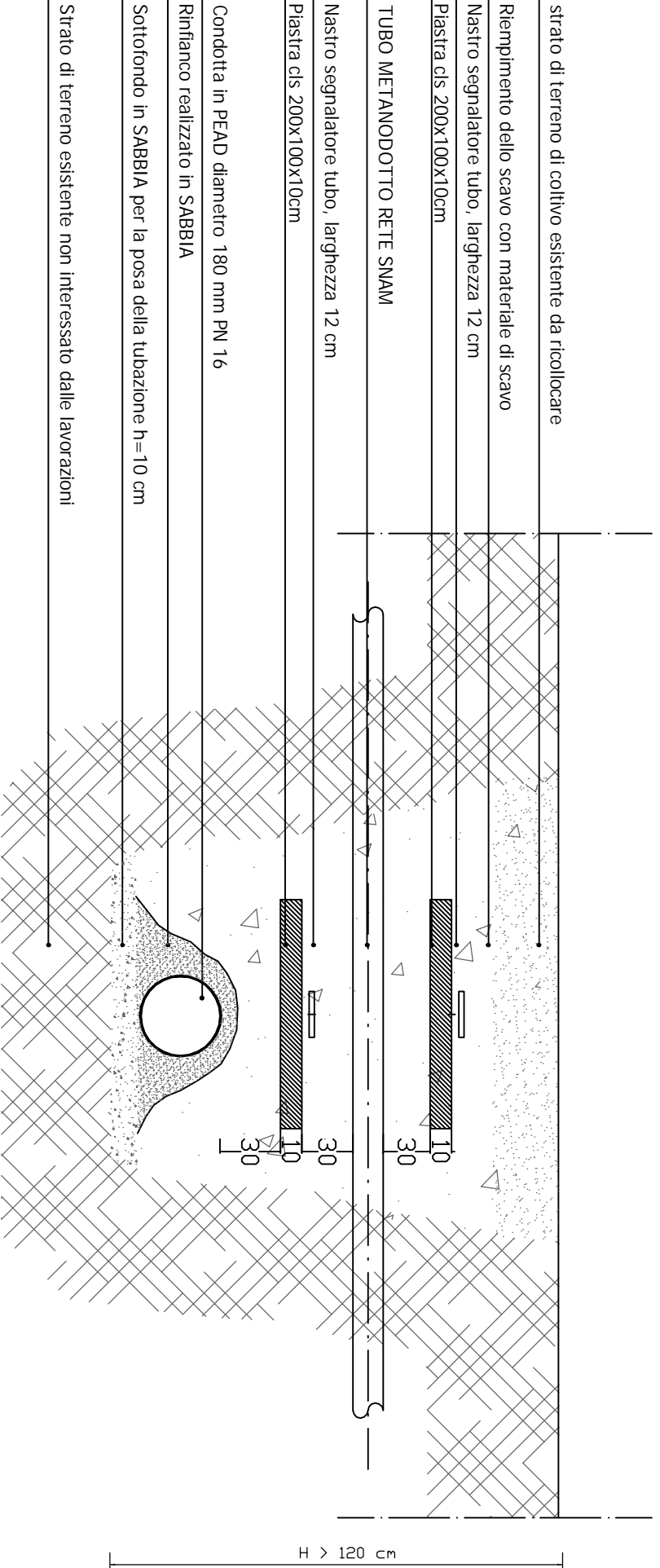
SEZIONE TIPO DELLA CONDOTTA IN PEAD PER ACQUEDOTTO  
IN PROGETTO Scala 1:20



SEZIONE TIPO RIPRISTINO SU ALFALTO (LUGHEZZA 85 ml)  
CONDOTTA IN PROGETTO Scala 1:20

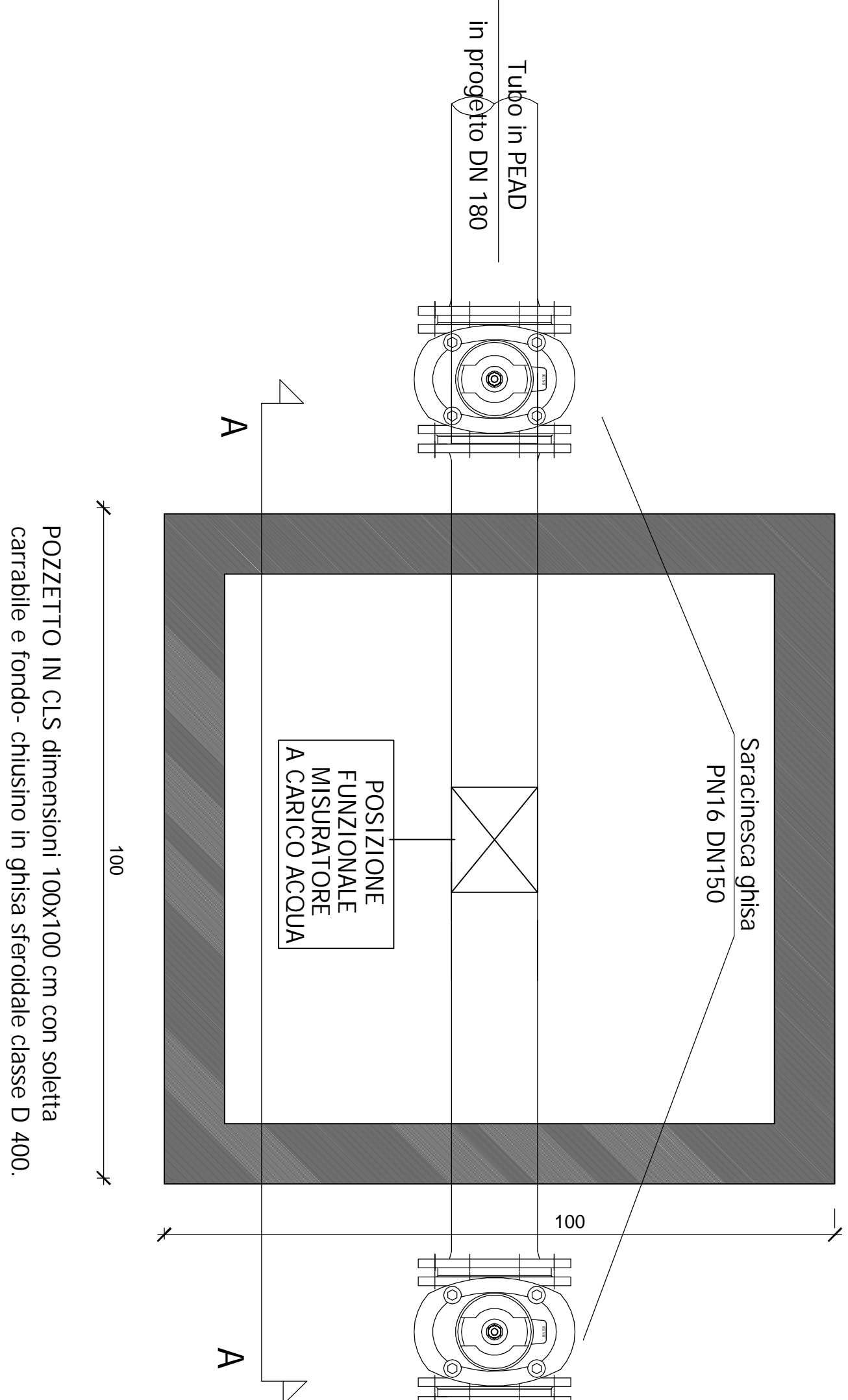


SEZIONE TIPO ATTRAVERSAMENTO  
METANODOTTO Scala 1:50

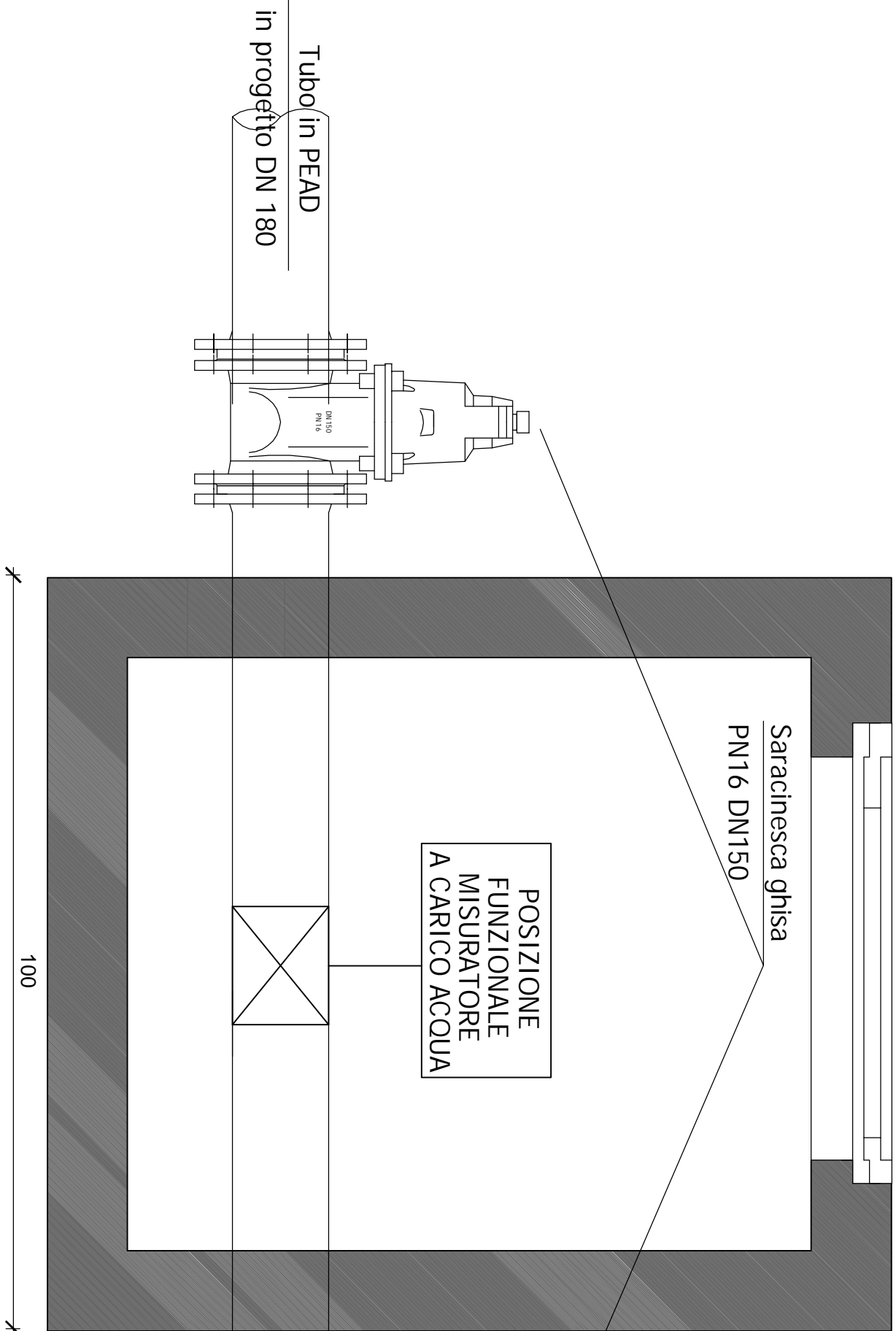


PARTICOLARE POZZETTO 3 Scala 1:20

Pianta

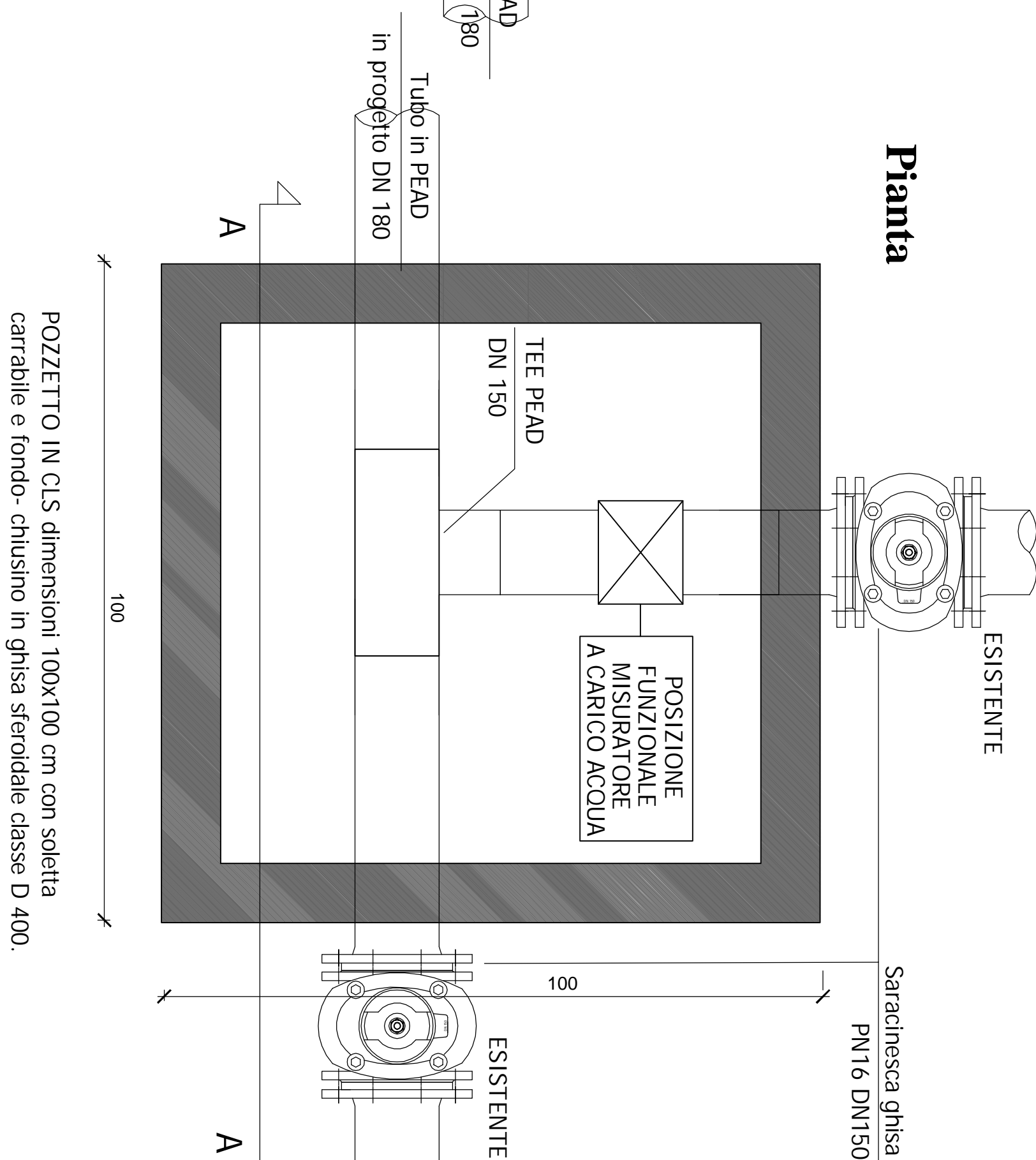


Sezione A-A

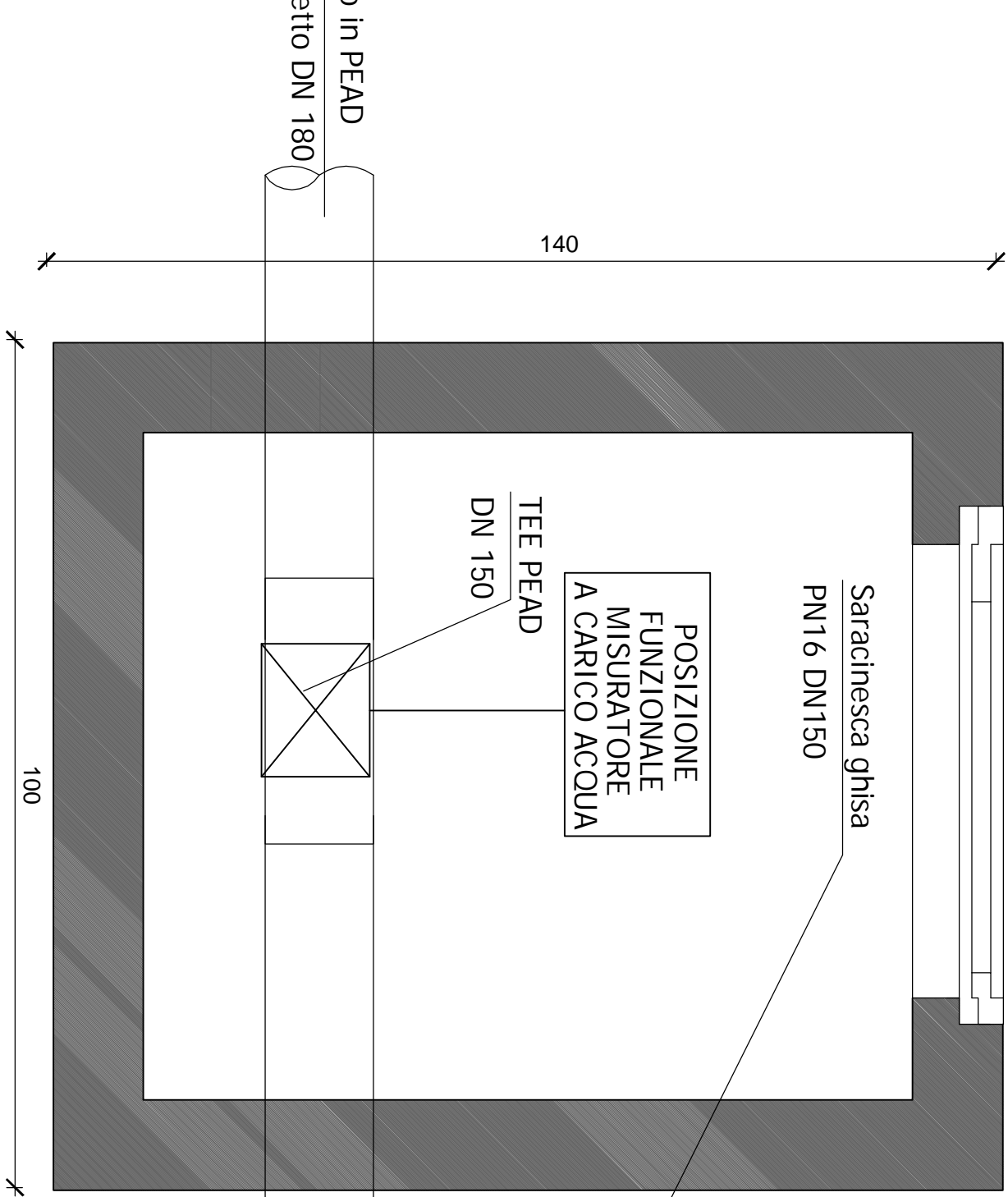


PARTICOLARE POZZETTO 2 Scala 1:20

Pianta

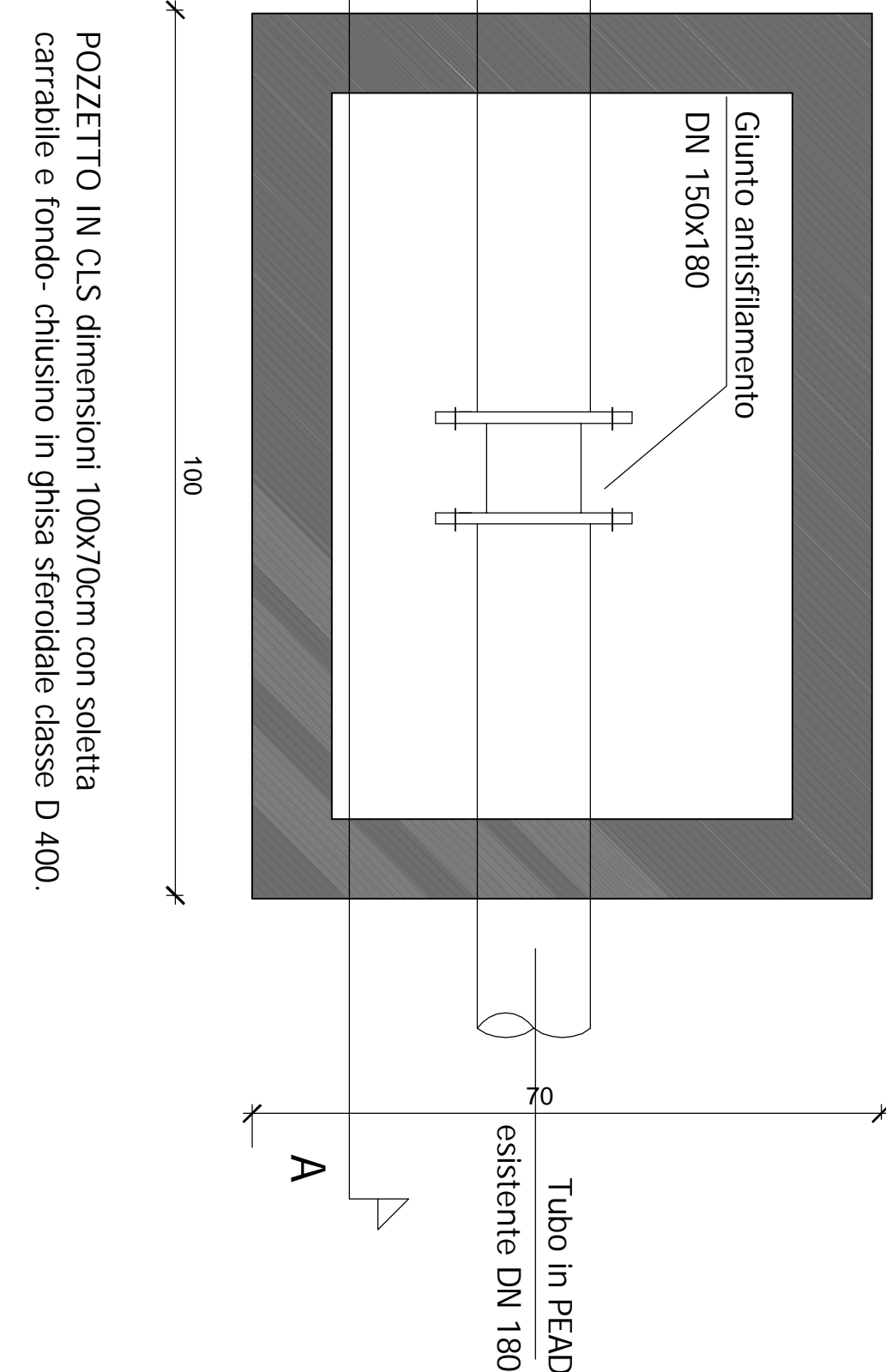


Sezione A-A

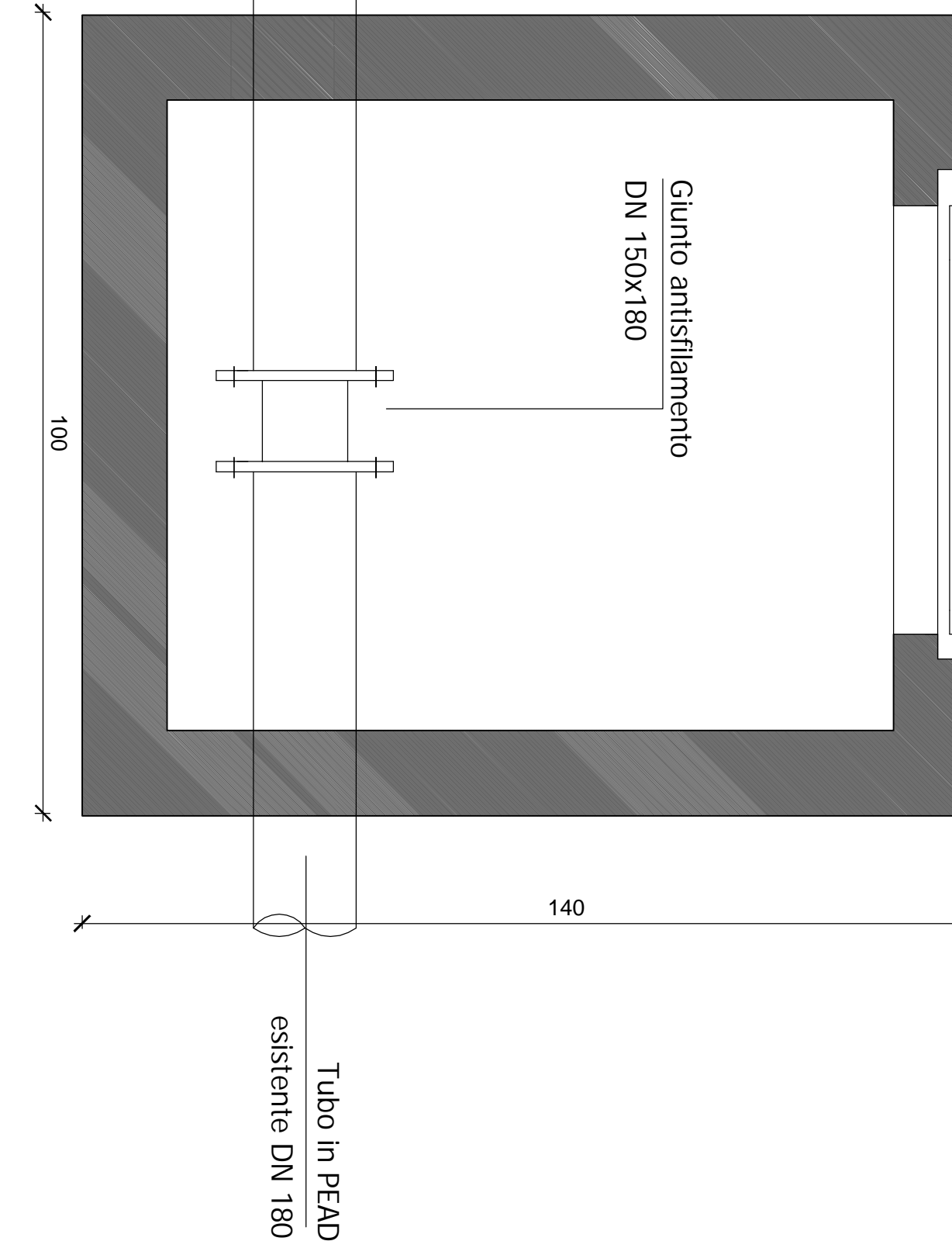


PARTICOLARE POZZETTO 1 Scala 1:20

Pianta

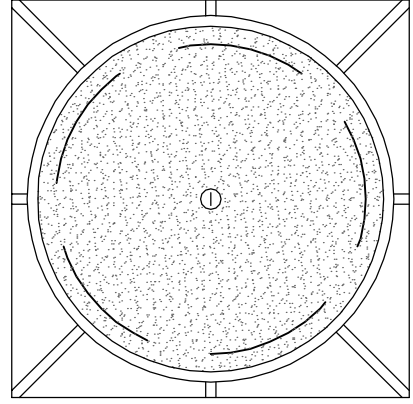



Sezione A-A



CHIUSSINO PER CAMERETTA DI  
ISPEZIONE Ghisa Classe D400

Pianta - Scala 1:20



REGIONE PIEMONTE			
PROVINCIA DI NOVARA			
PROGETTO DEFINITIVO-ESECUTIVO RELATIVO ALLE OPERE DI:			
RINTERRO CHIUSURA ANELLO ACQUEDOTTO COMUNI DI CRESSA-SUNO - LOCALITA' FIASCALA			
STAZIONE APPALTANTE			
<div><div><div><div>Acqua Novara VCO S.p.A.</div><div>Sede Legale: VIA L. Tagliani n. 9 - 28100 Novara</div><div>Codice Fiscale P.IVA 0207800037</div></div></div><div><div>PROGETTISTA</div><div>DOTT. ANTONELLA SOTTINI INGEGNERE EDILE</div><div>STUDIO TECNICO ING. ANTONELLA SOTTINI 28100 CRESSA (NO) C.V.A. - 0207800037 P.IVA 0207800037</div></div><div><div>Titolo e firma:</div><div></div></div></div>			
Elaborato:			
TAV. 3			
Fase di progettazione:			
DEFINITIVO-ESECUTIVO			
Descrizione:			
PARTICOLARI SEZIONI DI SCAVO E POZZETTI			
Scala:			
File: Defec_Acqued_Cressa.dwg			
Data: OTTOBRE 2017			
Revisione: 00			