



PROGETTO: Sostituzione fognatura acquedotto in Via Roma e
Via Verdi in Comune di Castelletto T.

Progetto Definitivo

ELABORATO:	Estratto di P.R.G.C.
------------	----------------------

SCALA:	1/10000
--------	---------













DATA:	Aprile 2018
	Aggiornamenti:




























COMMITTENTE:
Acqua Novara VCO S.p.A.

IL PROGETTISTA:
- Ing. Fabrizio Manini -

Unità Operativa:
Via Loreto, 19- 28021 Borgomanero (NO)
Telefono 0321/413111 - Fax 0322/81826

LEGENDA

Legenda dei simboli grafici contenuti nella base cartografica	
	Particelle catastali
	Ciglio di marciapiede interno ad un'area stradale, o elemento materializzato spartitraffico
	Edifici accatastati
	Edifici non accatastati
	Edifici demoliti
	Sentiero, Ciglio di strada
	Sanitorio, Percorso regionale
	Ciglio di marciapiede interno ad un'area stradale, o elemento materializzato spartitraffico
	Sedime Ferroviario con binari
	Toponomastica
	Strade principali urbane ed extraurbane
	Impluvi o Corsi d'acqua di ogni tipo

AREE PER USI PUBBLICI E DI INTERESSE PUBBLICO		
VIABILITÀ		
	Strade esistenti	
	Sedime degli impianti delle Ferrovie dello Stato	
STANDARDIS URBANISTICI AL SERVIZIO DELLA RESIDENZA A LIVELLO COMUNALE		
	AREE PER SERVIZI SOCIALI E ATTREZZATURE PUBBLICHE O PRIVATE DI USO PUBBLICO	
	Asili Nido	
	Scuole Materne	
	Scuole Elementari	
	Scuole Medie dell'obbligo	
	Istituzioni Religiose	
	Attrezzature per la religione, Chiese	
	Centri Sociali e di Aggregazione	
	Attrezzature Amministrative e Annonarie	
	Verde di Quartiere e Giardini Pubblici	
	Attrezzature Sportive	
	Parcheggi Pubblici o di Uso Pubblico	
	Servizi Sociali, Assistenziali	
	Istituzioni e Attrezzature per la Cultura	
AREE DESTINATE A TRASFORMARE GLI USI ESISTENTI IN AREE DESTINATE A TRASFORMARE		
	AREE PER IMPIANTI URBANI	
	Cimitero	
	Impianti Tecnologici per i Rifiuti	
	Impianti per l'Energia	
	Automobili, Stazioni, Autolinee	
	Attrezzature Speciali	
AREE PER SERVIZI SOCIALI COLLEGATI A INSEGNAMENTI PRODUTTIVI, DIREZIONALI E COMMERCIALI		
	Giardini e Parchi di Uso Pubblico	
	Attrezzature Sportive	
	Parcheggi di Uso Pubblico	
	Attrezzature Sociali, Mense, ecc.	

LEGENDA

Via Roma – Via G. Verdi

AREE PER USI PRIVATI		
USI RESIDENZIALI		
	Centro Storico	3.2.1
	Nuclei di Antica Formazione	3.2.2
	Aree Sature di Conservazione Ambientale	3.2.3
	Aree Sature	3.2.4
	Aree di Riqualificazione Edilizia ed Ambientale	3.2.5
	Aree Sature a Bassa Densità	3.2.6
	Nuclei Isolati in Territorio Extraurbano	3.2.7
	Aree per l'Edilizia Economica e Popolare	3.2.8
	Aree di Completamento a Bassa Densità	3.2.9
	Aree di Completamento	3.2.10
	Aree di Nuovo Impianto o di Trasformazione a Prevalente Destinazione Residenziale	3.2.11
	Aree di Nuovo Impianto Residenziale	3.2.12
USI PRODUTTIVI INDUSTRIALI E ARTIGIANALI		
	Aree con Impianti Esistenti	3.3.1
	Aree di Nuovo Impianto	3.3.2
	Aree Produttive Miste	3.3.3
USI COMMERCIALI E DIREZIONALI		
	Aree di Riordino e Completamento	3.4.1
	Aree di Nuovo Impianto	3.4.2
	Aree Esistenti da Confermare	3.4.3
USI PER LA CULTURA, IL TURISMO E IL TEMPO LIBERO		
	Aree per Strutture Ricettive con Vincolo Alberghiero	3.5.1
	Servizi Privati per lo Sport, il Tempo Libero e la Cura della Salute	3.5.2
	Aree Spondali per l'Insediamento di Attività Turistiche	3.5.3
	Aree per Impianti Turistici di tipo Extraalberghiero	3.5.4
USI AGRICOLI		
	Aree di Valore Naturalistico e Zone Umide	3.6.1
	Aree Estrattive	3.6.2
	Aree Produttive Agricole	3.6.3
	Aree Boscate a Destinazione Produttiva	3.6.4
PERIMETRI E DELIMITAZIONI		
VINCOLI LEGALI E FASCE DI RISPETTO		
	Zona di Rispetto Cimiteriale	4.1.1
	Fasce di Rispetto a protezione di nastri ed incroci stradali	4.1.2
	Vincoli del Parco del Ticino	4.1.3
	Fascia di Rispetto di Elettrodotti di Alta Tensione	4.1.4
	Fascia di Rispetto prese di Acquedotti e Impianti Urbani	4.1.5
	Vincoli per i Beni Ambientali e Culturali	4.1.6
	Giardini e Parchi Privati di Valore Ambientale	4.1.7
	Vincolo di Inserimento Ambientale per Interventi Edilizi	4.1.8
	Vincolo di Tutela Archeologica	4.1.9
MODALITÀ DI ATTUAZIONE E STRUMENTI ESECUTIVI		
	Ambito da Assegnare a Conc. Edilizia Convenzionata	5.1.1
	Delimitazione di Strumento Urbanistico Esecutivo P.P.E.; P.E.C.; P.E.E.P.; P.I.P.; P. di R.	5.1.2
	Aree Soggette a S.U.E. Vigenti, o in Itineri di Approvazione, che si confermano	6.0.1
AREE DEL PARCO DEL TICINO		
	RISERVE NATURALI SPECIALI	
	RISERVE NATURALI ORIENTATE	
	AREE DI CONSERVAZIONE DELL'AGRICOLTURA	
	AREE ALTRE	
	AREE ATTREZZATE E DI AFFLUSSO	
	AREE SOGGETTE A S.U.E.	
	AREE RESIDENZIALI	
	AREE PER ATTREZZATURE COLLETTIVE	
	AREE PER ATTREZZATURE NAUTICHE	
	AREE PER INSEDIAMENTI EXTRAALBERGHIERI	
	RIVE ARGINATE	
	Numero d'ordine delle Schede di Normativa	
	Aree sottoposte a vincolo paesaggistico nel 1984	6.4.1

