



ACQUA NOVARA.VCO S.p.A.

Sede Legale

Via Triggiani Leonardo, 9
28100 Novara -NO- Italia

Tel. +39 0321 413111
Fax +39 0321 458729

TITOLO COMMESSA:

COLLEGAMENTO FOGNARIO DELL'ABITATO DI CAMERIANO E FRAZIONE CASE SPARSE ALLA FOGNATURA DI NOVARA

OGGETTO:

SCHEDE PLANIMETRICHE

AVANZAMENTO PROGETTO:

PROGETTO DEFINITIVO


Rev. N°	Modifiche	Data	Iniziali		
1	—	-/-	Disegnato da: —	Verificato da: —	Approvato da: —
2	—	-/-	Disegnato da: —	Verificato da: —	Approvato da: —
3	—	-/-	Disegnato da: —	Verificato da: —	Approvato da: —

Rif. N° Commessa: IPB I 6/36

File:

Operatori:

IPB INGEGNERIA s.r.l.



c.so XXIII marzo 229
28100 novara - italia
tel./fax 0321/407294
p.l/c.f. 0 2 2 8 3 6 5 0 0 3 0
p.e.c. ipbingegneria@pec.it
mail: info@ipbingegneria.it



Tavola N°:

E02

Data Rev. N° 0:

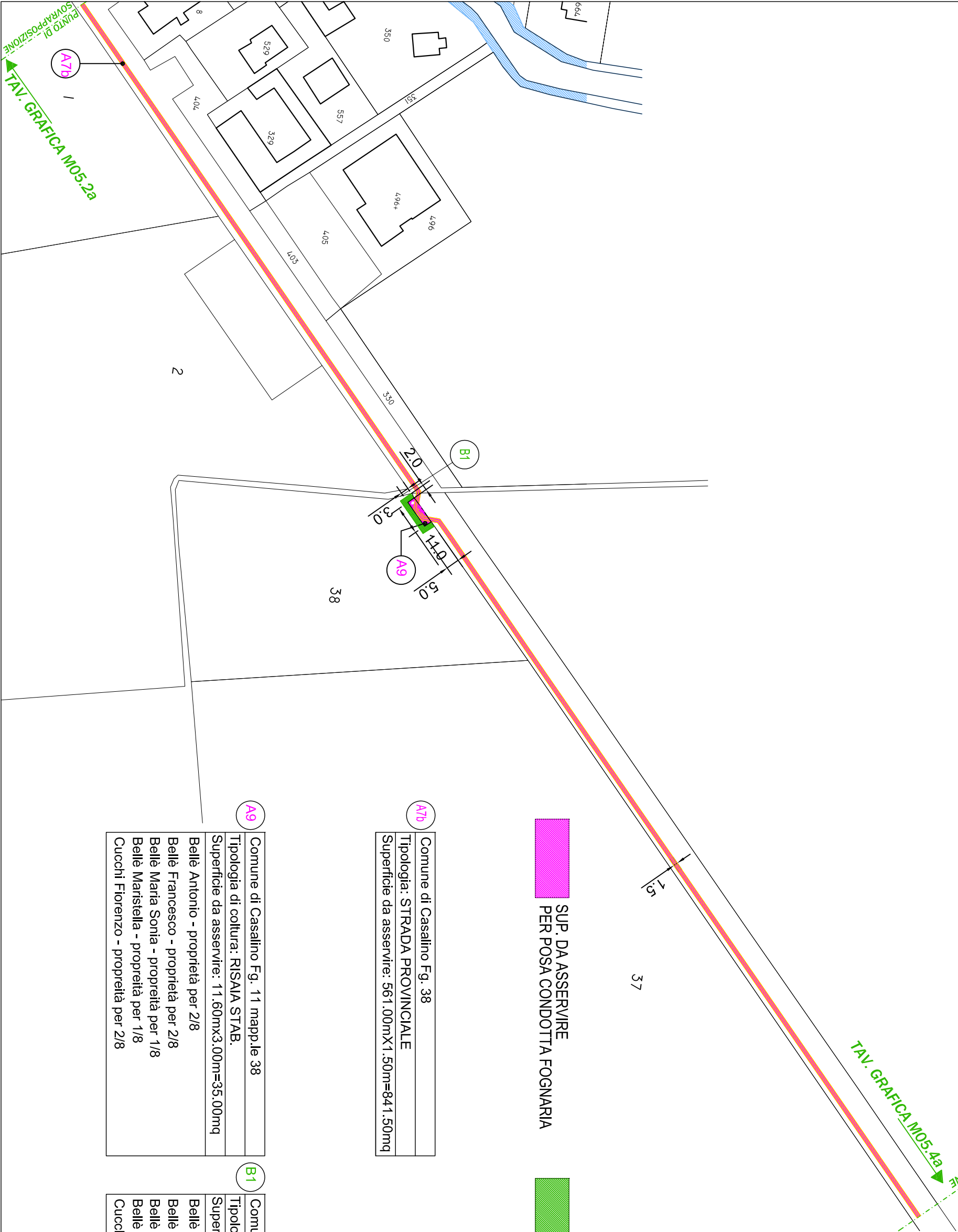
giugno 2017

Scala:

—

PROPRIETÀ RISERVATA

QUESTO DISEGNO NON PUO' ESSERE RIPRODOTTO NE' COMUNICATO A TERZI SENZA AUTORIZZAZIONE DI ACQUA NOVARA.VCO s.p.a.



A7b	Comune di Casalino Fig. 38
	Tipologia: STRADA PROVINCIALE
	Superficie da asservire: 561.00mX1.50m=841.50mq

SUP. DA ASSERVIRE
PER POSA CONDOTTA FOGNARIA

SUP. DA OCCUPARE
PER POSA CONDOTTA FOGNARIA

A9	Comune di Casalino Fig. 11 mapp.le 38
	Tipologia di coltura: RISATA STAB.
	Superficie da asservire: 11.60mx3.00m=35.00mq
	Bellè Antonio - proprietà per 2/8
	Bellè Francesco - proprietà per 2/8
	Bellè Maria Sonia - proprietà per 1/8
	Bellè Maristella - proprietà per 1/8
	Cucchi Fiorenzo - proprietà per 2/8

B1	Comune di Casalino Fig. 11 mapp.le 38
	Tipologia di coltura: RISATA STAB.
	Superficie da occupare: = 46.00mq
	Bellè Antonio - proprietà per 2/8
	Bellè Francesco - proprietà per 2/8
	Bellè Maria Sonia - proprietà per 1/8
	Bellè Maristella - proprietà per 1/8
	Cucchi Fiorenzo - proprietà per 2/8

SUP. DA ASSERVIRE
PER POSA CONDOTTA FOGNARIA

SUP. DA OCCUPARE
PER POSA MANUFATTI

A7c

Comune di Casalino Fg. 11 mapp.le 37 (2° parte)
Tipologia : STRADA PROVINCIALE
Superficie da asservire: 549 mx1.50m=823.50mq
ANAS - proprietà per 1/1

A20

Comune di Casalino Fg. 11 mapp.le 37
Tipologia : RISATA STAB
Superficie da asservire: 3x1 1.60 m=35mq
Ingold Ronny Vittorio - proprietà per 1/1

A10

Comune di Casalino Fg. 39 mapp.le 14
Tipologia di coltura: SEMINATIVO IRRIGUO
Superficie da asservire: 3.00mx11.00m=33.00mq
ANAS s.p.a. - proprietà per 100/100

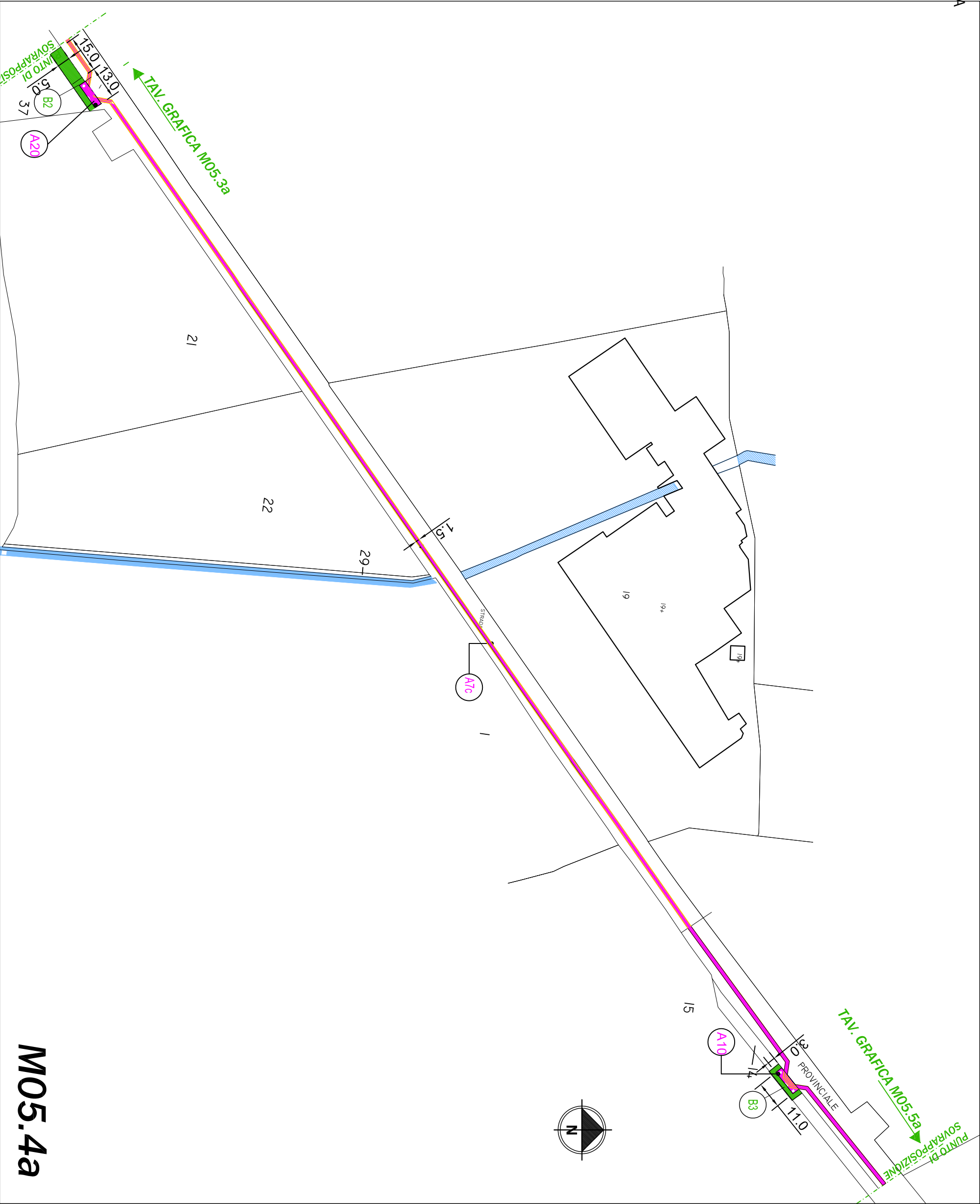
B3

Comune di Casalino Fg. 39 mapp.le 14
Tipologia di coltura: SEMINATIVO IRRIGUO
Superficie da occupare: 4x5+11x2 M=42.00mq
ANAS s.p.a. - proprietà per 100/100

B2

Comune di Casalino Fg. 11 mapp.le 37
Tipologia : RISATA STAB
Superficie da occupare:(17x5+3.5x2)+15 m=107mq
Ingold Ronny Vittorio - proprietà per 1/1

ESTRATTO CATASTALE CON AREA SERVITU' DI PASSAGGIO FG. 39-11 Comune di Casalino



M05.4a

ESTRATTO CATASTALE CON AREA SERVITU' DI PASSAGGIO FG. 39-40-11 Comune di Casalino

- SUP. DA ASSERVIRE
PER POSA CONDOTTA FOGNARIA
- SUP. DA ESPROPRIARE
PER POSA MANUFATTI
- SUP. DA OCCUPARE
PER POSA MANUFATTI

A7D	Comune di Casalino Fg. 39/11
	Tipologia STRADA PROVINCIALE
	Superficie da asservire: 574.00mx1.50m=861.00 mq
	ANAS s.p.a. - proprietà per 100/100

A17	Comune di Casalino Fg. 39 mapp.le 14
	Tipologia di coltura: SEMINATIVO IRRIGUO
	Superficie da asservire: 13mX3m=39.00mq
	ANAS s.p.a. - proprietà per 100/100

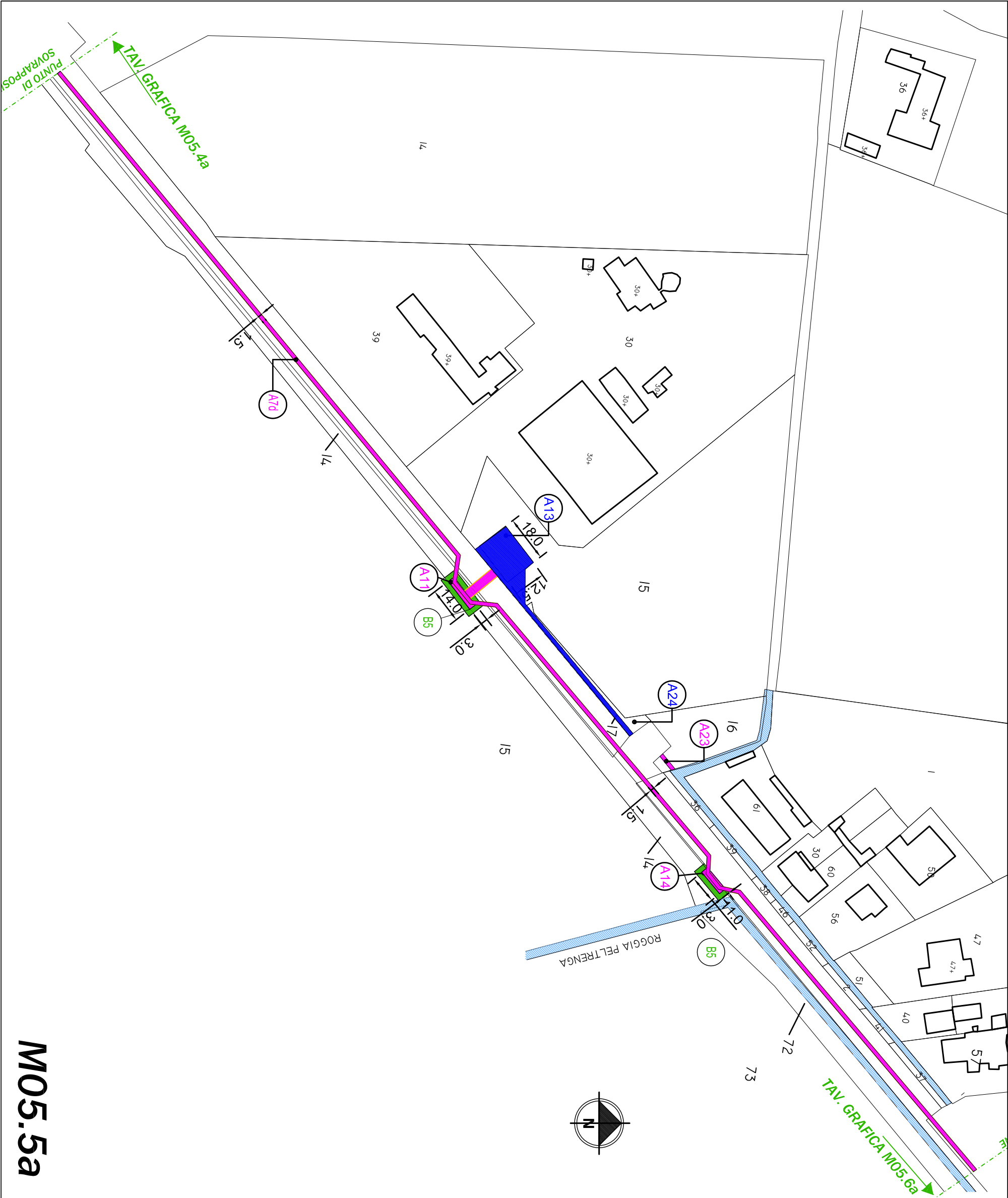
A14	Comune di Casalino Fg. 39 mapp.le 14
	Tipologia di coltura: SEMINATIVO IRRIGUO
	Superficie da asservire: 11mX3m=33.00mq
	ANAS s.p.a. - proprietà per 100/100

B5	Comune di Casalino Fg. 39 mapp.le 14
	Tipologia di coltura: SEMINATIVO IRRIGUO
B6	Superficie da occupare:(4x5)x2+14x2+11x2=90mq
	ANAS s.p.a. - proprietà per 100/100

A13	Comune di Casalino Fg. 11 mapp.le 15
	Tipologia di coltura: ENTE URBANO
	Superficie da espropriare: 328 mq

A23	Comune di Casalino Fg. 11 mapp.le 16
	Tipologia di coltura: SEMINATIVO
	Superficie da asservire: 7.50mx1.50m=11.25mq
	Clin s.r.l. - proprietà per 1/1

A24	Comune di Casalino Fg. 11 mapp.le 17
	Tipologia di coltura: BOSCO CEDUO
	Superficie da espropriare: 1.40mx65.50m=92.00mq
	Clin s.r.l. - proprietà per 1/1



M05.5a

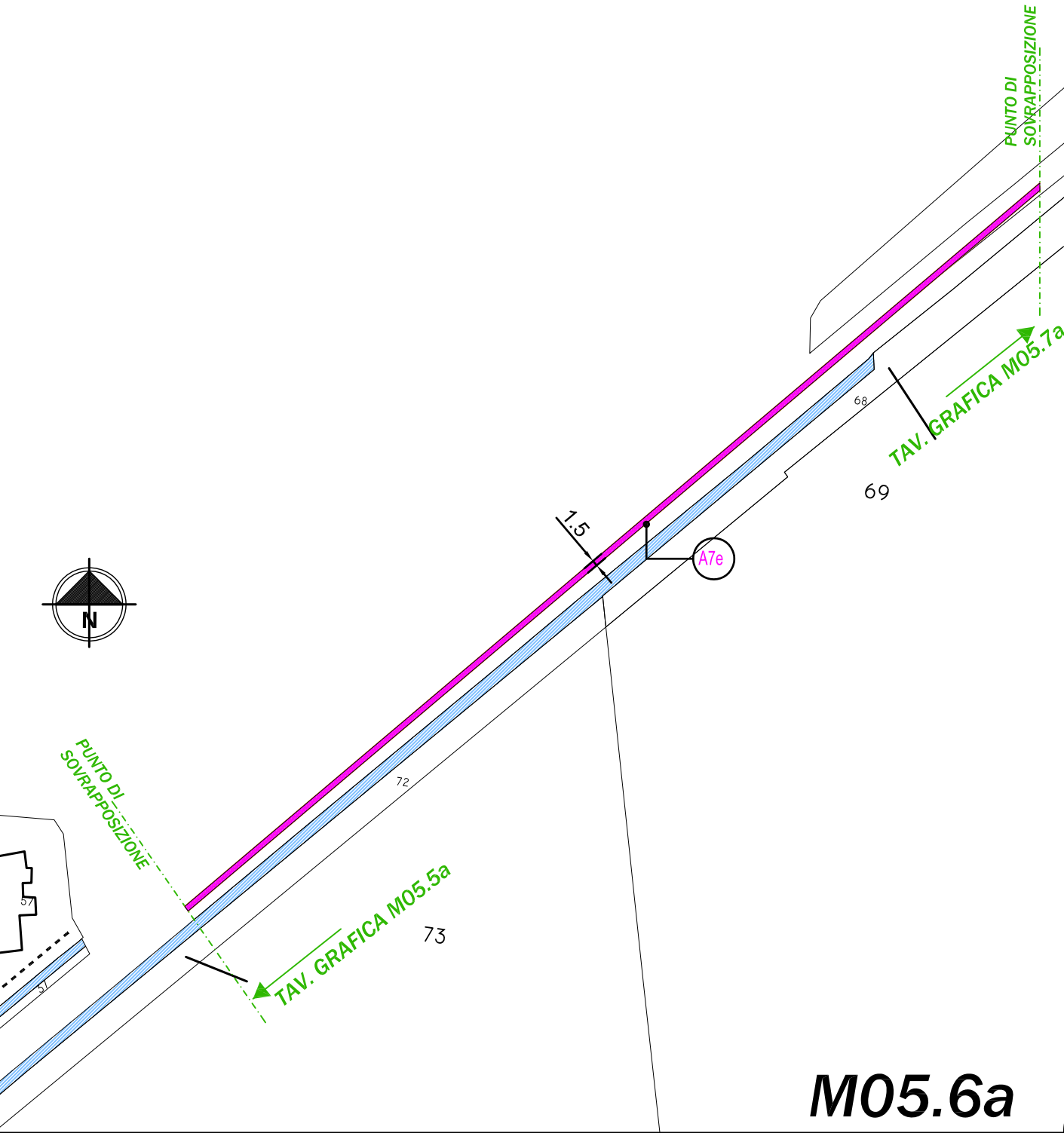
ESTRATTO CATASTALE CON AREA SERVITU' DI PASSAGGIO FG. 40 Comune di Casalino



SUP. DA ASSERVIRE
PER POSA CONDOTTA FOGNARIA

A7e

Comune di Casalino Fg. 40
Tipologia STRADA PROVINCIALE
Superficie da asservire: 294.00mx1.50m=441.00mq
Anas



SUP. DA ASSERVIRE
PER POSA CONDOTTA FOGNARIA

SUP. DA OCCUPARE
PER POSA MANUFATTI

A7f	Comune di Casalino Fg. 40 mapp.le 68
	Tipologia strada provinciale
	Superficie da asservire: 517.00mX1.50m=775.50mq
	ANAS s.p.a. - proprietà per 100/100

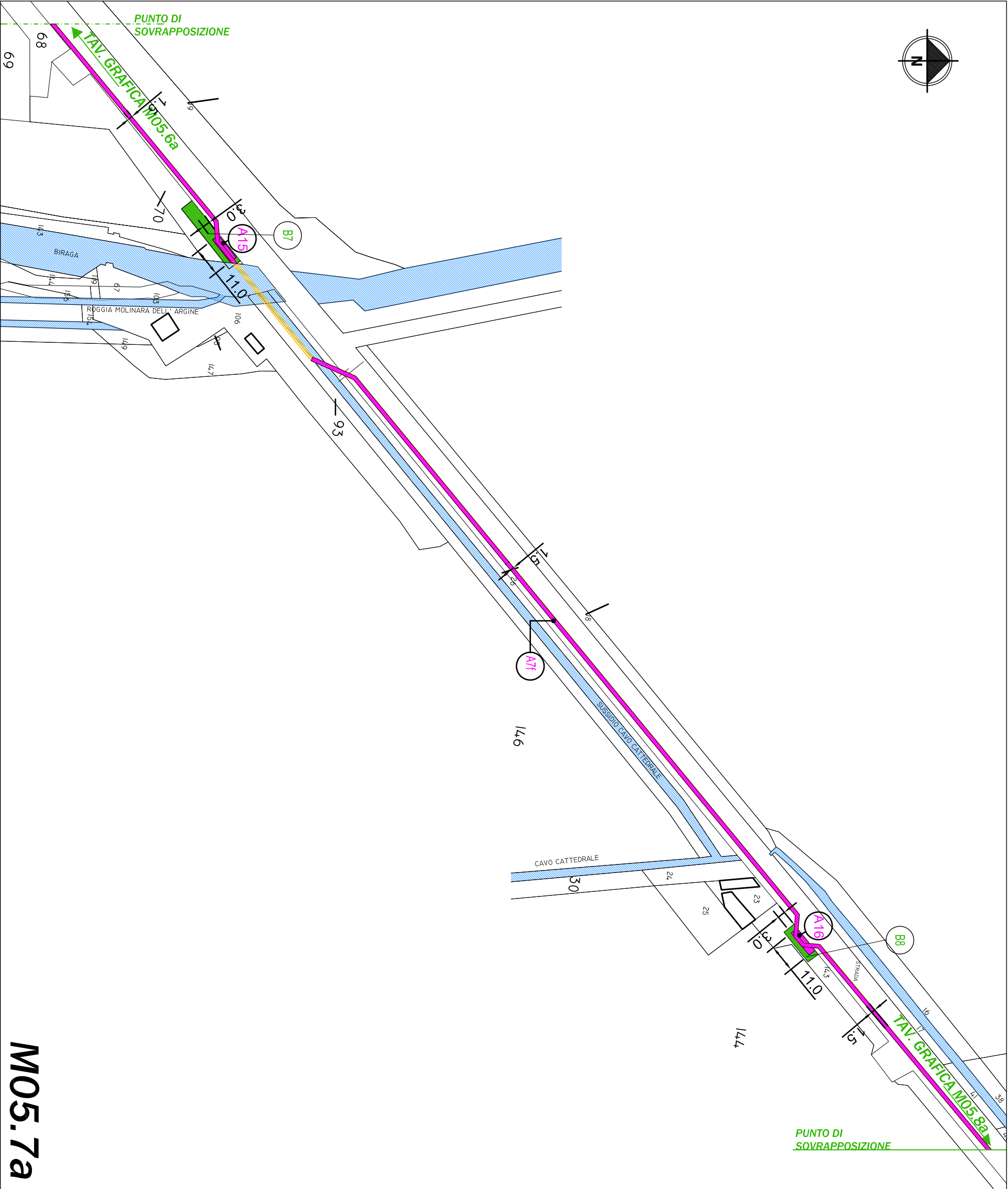
A15	Comune di Casalino Fg. 40 mapp.le 70
	Tipologia di coltura: SEMINATIVO IRRIGUO
	Superficie da asservire: 3.00mX11.00m=33.00mq
	ANAS s.p.a. - proprietà per 100/100

B7	Comune di Casalino Fg. 40 mapp.le 70
	Tipologia di coltura: SEMINATIVO IRRIGUO
	Superficie da occupare: 11mx2+17x5m=107.00mq
	ANAS s.p.a. - proprietà per 100/100

B8	Comune di Novara Fg. 107 mapp.le 143
	Tipologia di coltura: SEMINATIVO IRRIGUO
	Superficie da occupare: 11mX2m+4x5=42.00 mq
	ANAS SPA
	proprietà per 1/1

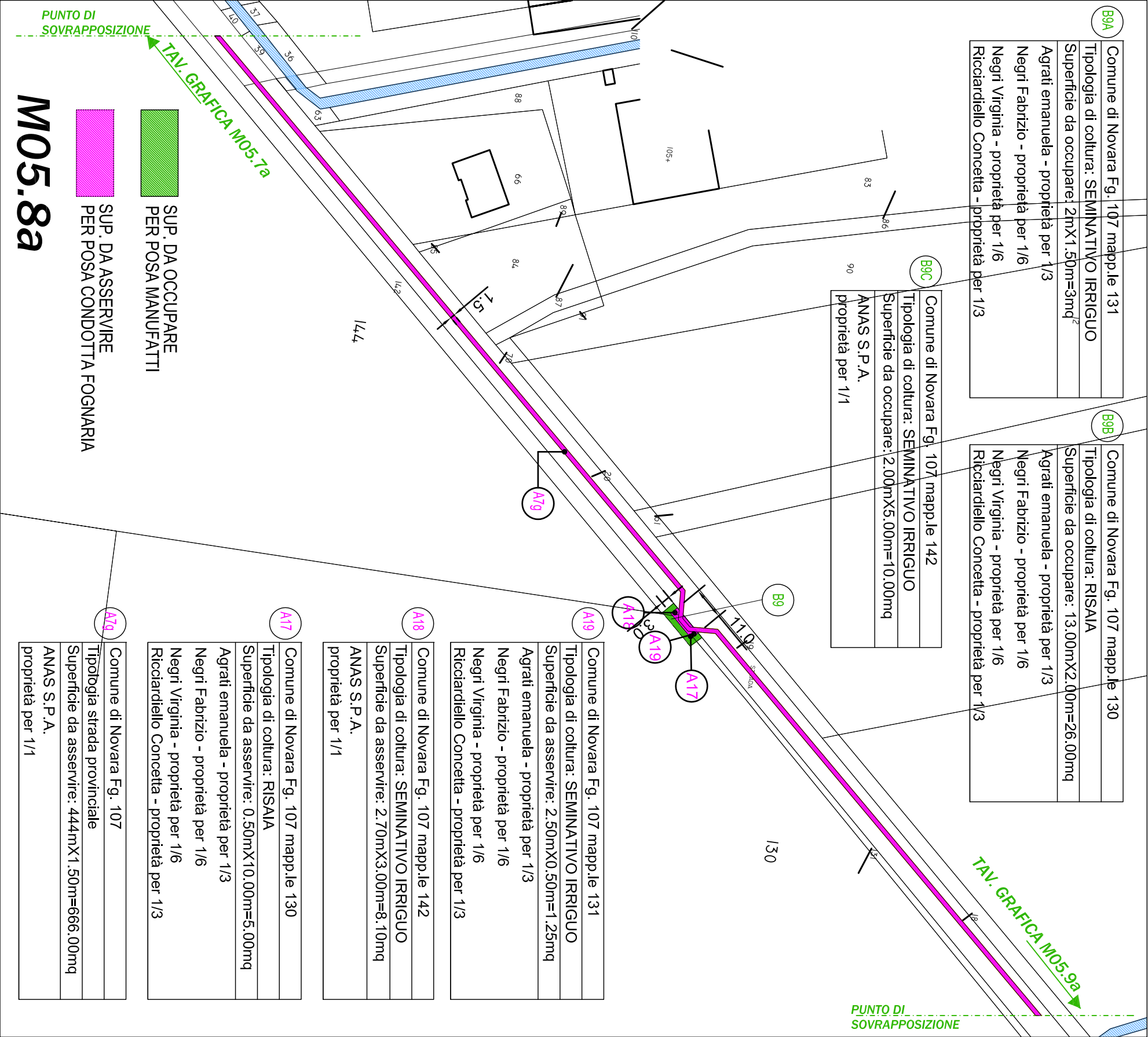
A16	Comune di Novara Fg. 107 mapp.le 143
	Tipologia di coltura: SEMINATIVO IRRIGUO
	Superficie da asservire: 11.00mX3.00m=33.00 mq
	ANAS SPA
	proprietà per 1/1

ESTRATTO CATASTALE CON AREA SERVITU' DI PASSAGGIO FG. 40 Comune di Casalino FG. 107 Comune di Novara



M05.7a

ESTRATTO CATASTALE CON AREA SERVITU' DI PASSAGGIO FG. 107 Comune di Novara



M05.8a

SUP. DA ASSERVIRE
PER POSA CONDOTTA FOGNARIA

SUP. DA OCCUPARE
PER POSA MANUFATTI

A21a	Comune di Novara Fg. 108 mapp.le 79
	Tipologia di coltura: SEMINATIVO IRRIGUO
A21b	Superficie da asservire: 2x2.50x2.50=12.50mq
	ANAS s.p.a. - uso per 1/1
	Demanio dello stato ramo strade - proprietà per 1/1

A7h	Comune di Novara Fg. 107
	Tipologia strada provinciale
	Superficie da asservire: 85.50mx1.50m= 128.25 mq
	ANAS SPA
	proprietà per 1/1

A20a	Comune di Novara Fg. 108 mapp.le 78
	Tipologia di coltura: RISAIA
	Superficie da asservire: 2.50mx2.50m=6.25mq
	Istituto Diocesano per il sostentamento del clero e della Diocesi di Novara - proprietà per 1/1

A20	Comune di Novara Fg. 108 mapp.le 78
	Tipologia di coltura: RISAIA
	Superficie da asservire: 154.00mx1.50m=231.00mq
	Istituto Diocesano per il sostentamento del clero e della Diocesi di Novara - proprietà per 1/1

A21	Comune di Novara Fg. 108 mapp.le 79
	Tipologia di coltura: SEMINATIVO IRRIGUO
	Superficie da asservire: 119.00mx1.50m=178.50mq
	ANAS s.p.a. - uso per 1/1
	Demanio dello stato ramo strade - proprietà per 1/1

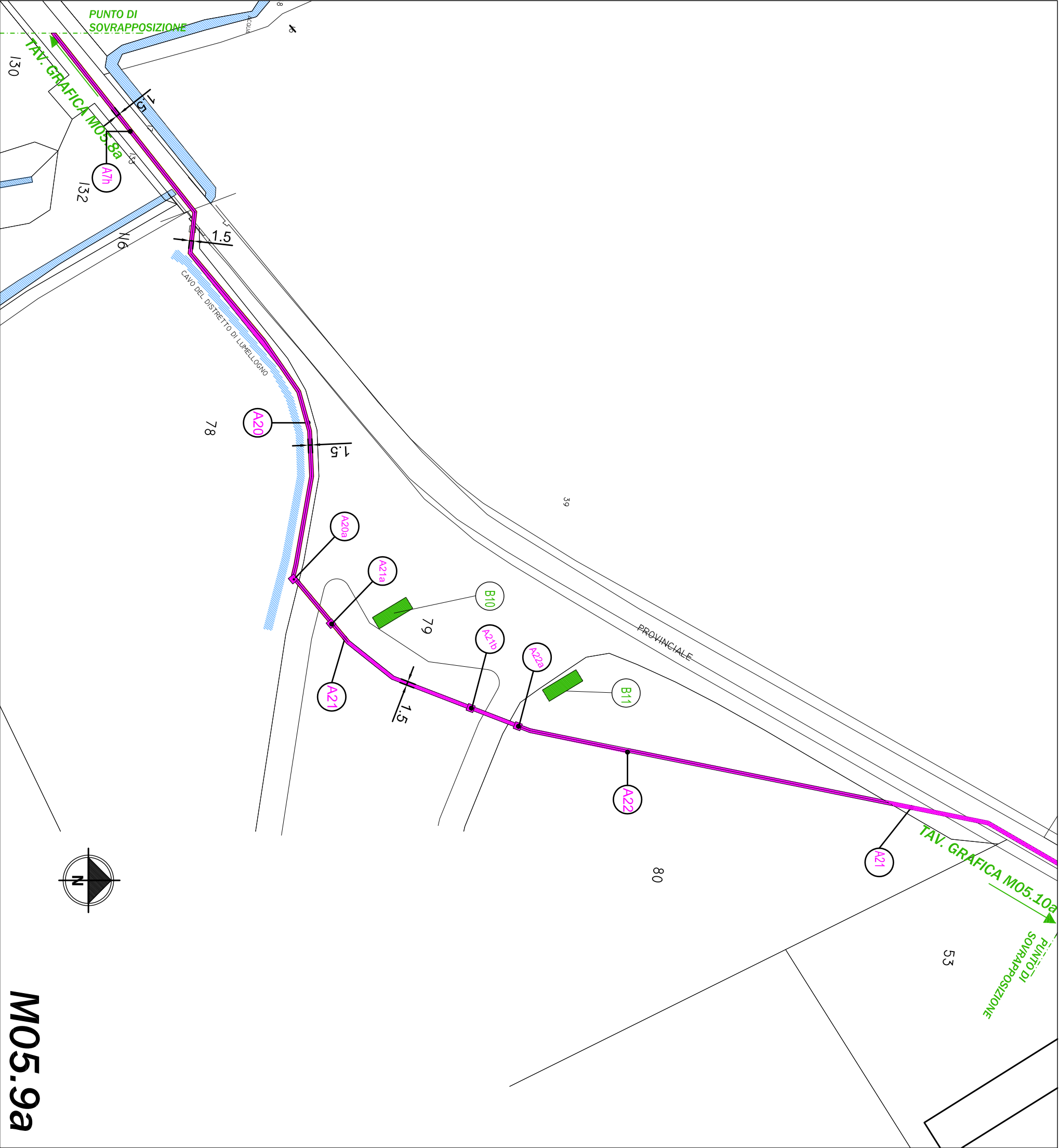
A22	Comune di Novara Fg. 108 mapp.le 80
	Tipologia di coltura: RISAIA
	Superficie da asservire: 126.50mx1.50m=189.75mq
	Istituto Diocesano per il sostentamento del clero e della Diocesi di Novara - proprietà per 1/1

A22a	Comune di Novara Fg. 108 mapp.le 80
	Tipologia di coltura: RISAIA
	Superficie da asservire: 2.50mx2.50m=6.25 mq
	Istituto Diocesano per il sostentamento del clero e della Diocesi di Novara - proprietà per 1/1

B10	Comune di Novara Fg. 108 mapp.le 79
	Tipologia di coltura: SEMINATIVO IRRIGUO
	Superficie da occupare: 15.00mx5.00m=75.00mq
	ANAS s.p.a. - uso per 1/1
	Demanio dello stato ramo strade - proprietà per 1/1

B11	Comune di Novara Fg. 108 mapp.le 80
	Tipologia di coltura: RISAIA
	Superficie da occupare: 5.00mx15.00m=75.00mq
	Istituto Diocesano per il sostentamento del clero e della Diocesi di Novara - proprietà per 1/1

ESTRATTO CATASTALE CON AREA SERVITU' DI PASSAGGIO FG. 107-108 Comune di Novara



M05.9a

A23	Comune di Novara Fg. 108 mapp.le 59
	Tipologia di coltura: BOSCO MISTO
	Superficie da asservire:1.00mx1.50m=1.50mq
	Azienda nazionale autonomia delle strade ANAS
	comp. reg. viab. - proprietà per 1000/1000

A29	Comune di Novara Fg. 103 mapp.le 67
	Tipologia di coltura: SEMINATIVO IRRIGUO
	Superficie da asservire: 25.00mx1.50m=37.50mq
	Azienda nazionale autonomia delle strade ANAS
	comp. reg. viab. - proprietà per 1000/1000

A24	Comune di Novara Fg. 108 mapp.le 60
	Tipologia di coltura: PASCOLO
	Superficie da asservire: 2.00mx1.50m=3.00mq
	Azienda nazionale autonomia delle strade ANAS
	comp. reg. viab. - proprietà per 1000/1000

A30	Comune di Novara Fg. 103 mapp.le 147
	Tipologia di coltura: PRATO MARC.
	Superficie da asservire: 121.00mx1.50m=181.50mq
	Azienda nazionale autonomia delle strade ANAS
	comp. reg. viab. - proprietà per 1000/1000

A25	Comune di Novara Fg. 108 mapp.le 107
	Tipologia di coltura: PASCOLO
	Superficie da asservire: 9.00mx1.50m=13.50mq
	Riviera Cesare - proprietà per 1000/1000

A31	Comune di Novara Fg. 103 mapp.le 148
	Tipologia di coltura: PRATO MARC.
	Superficie da asservire: 12.50mx1.50m=18.75mq
	Azienda nazionale autonomia delle strade ANAS
	comp. reg. viab. - proprietà per 1000/1000

A26	Comune di Novara Fg. 103 mapp.le 3
	Tipologia di coltura: BOSCO ALTO
	Superficie da asservire: 81.00mx1.50m=121.50mq
	Azienda nazionale autonomia delle strade ANAS
	comp. reg. viab. - proprietà per 1000/1000

A31b	Comune di Novara Fg. 103 mapp.le 148
	Tipologia di coltura: PRATO MARC.
	Superficie da asservire: 2.70mx2.70m=7.29 mq
	Azienda nazionale autonomia delle strade ANAS
	comp. reg. viab. - proprietà per 1000/1000

A27	Comune di Novara Fg. 103 mapp.le 103
	Tipologia di coltura: PRATO MARC
	Superficie da asservire: 5.00mx1.50m=7.50mq
	Azienda nazionale autonomia delle strade ANAS
	comp. reg. viab. - proprietà per 1000/1000

A32	Comune di Novara Fg. 108 mapp.le 53 (2ªparte)
	Tipologia di coltura: ENTE URBANO
	Superficie da asservire: 30 mx1.50m=45.00mq

A28	Comune di Novara Fg. 103 mapp.le 137
	Tipologia di coltura: PRATO MARC
	Superficie da asservire: 10mx1.50m=15 mq
	Orione s.r.l. - proprietà per 1000/1000

A33	Comune di Novara Fg. 108 mapp.le 61
	Tipologia di coltura: SEMINATIVO IRRIGUO
	Superficie da asservire: 70.00mx1.50m=105mq
	Azienda nazionale autonomia delle strade ANAS
	comp. reg. viab. - proprietà per 1000/1000

B12	Comune di Novara Fg. 108 mapp.le 61
	Tipologia di coltura: SEMINATIVO IRRIGUO
	Superficie da occupare: 15.00mx5.00m=75 mq
	Azienda nazionale autonomia delle strade ANAS
	comp. reg. viab. - proprietà per 1000/1000

