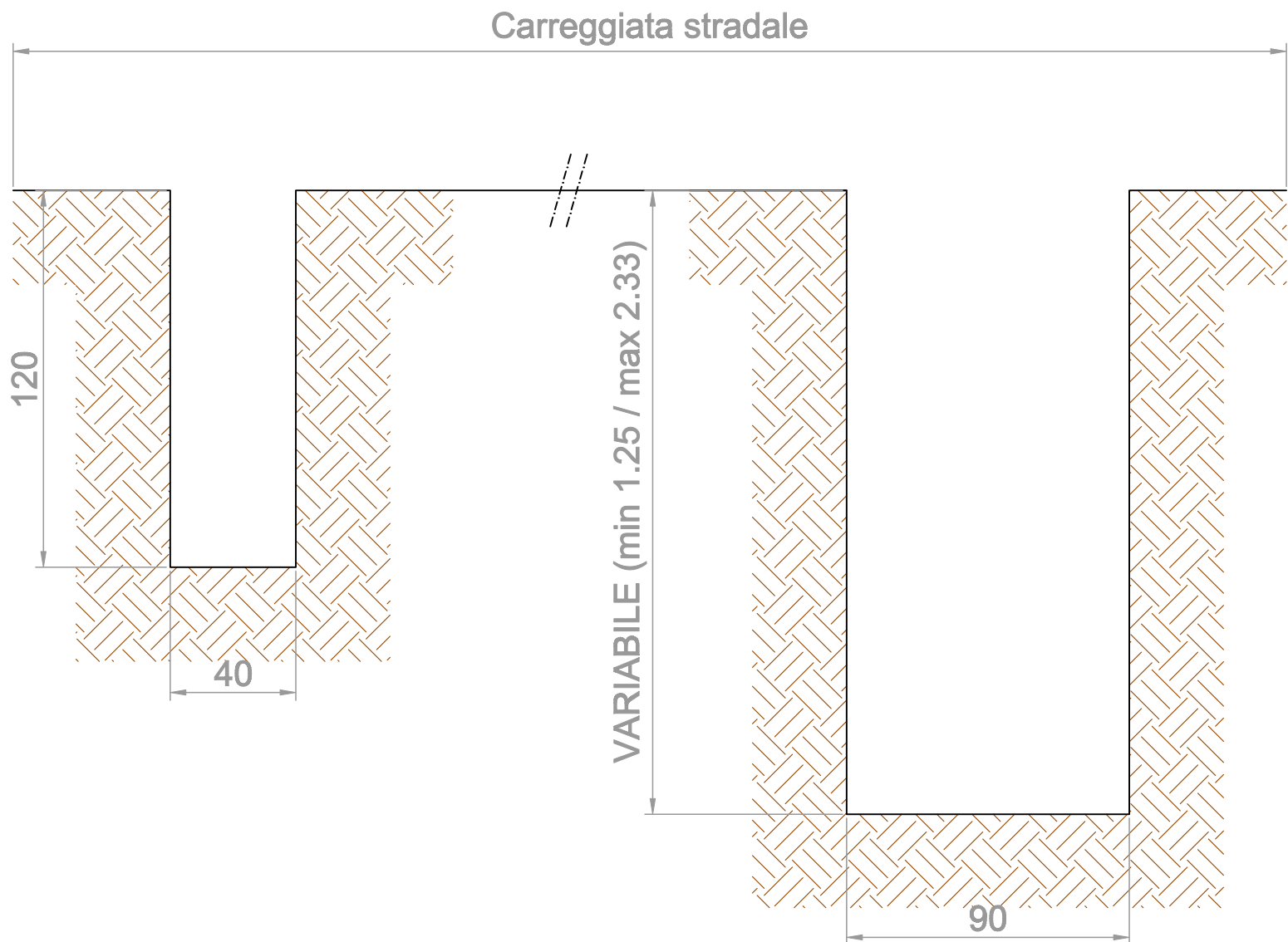


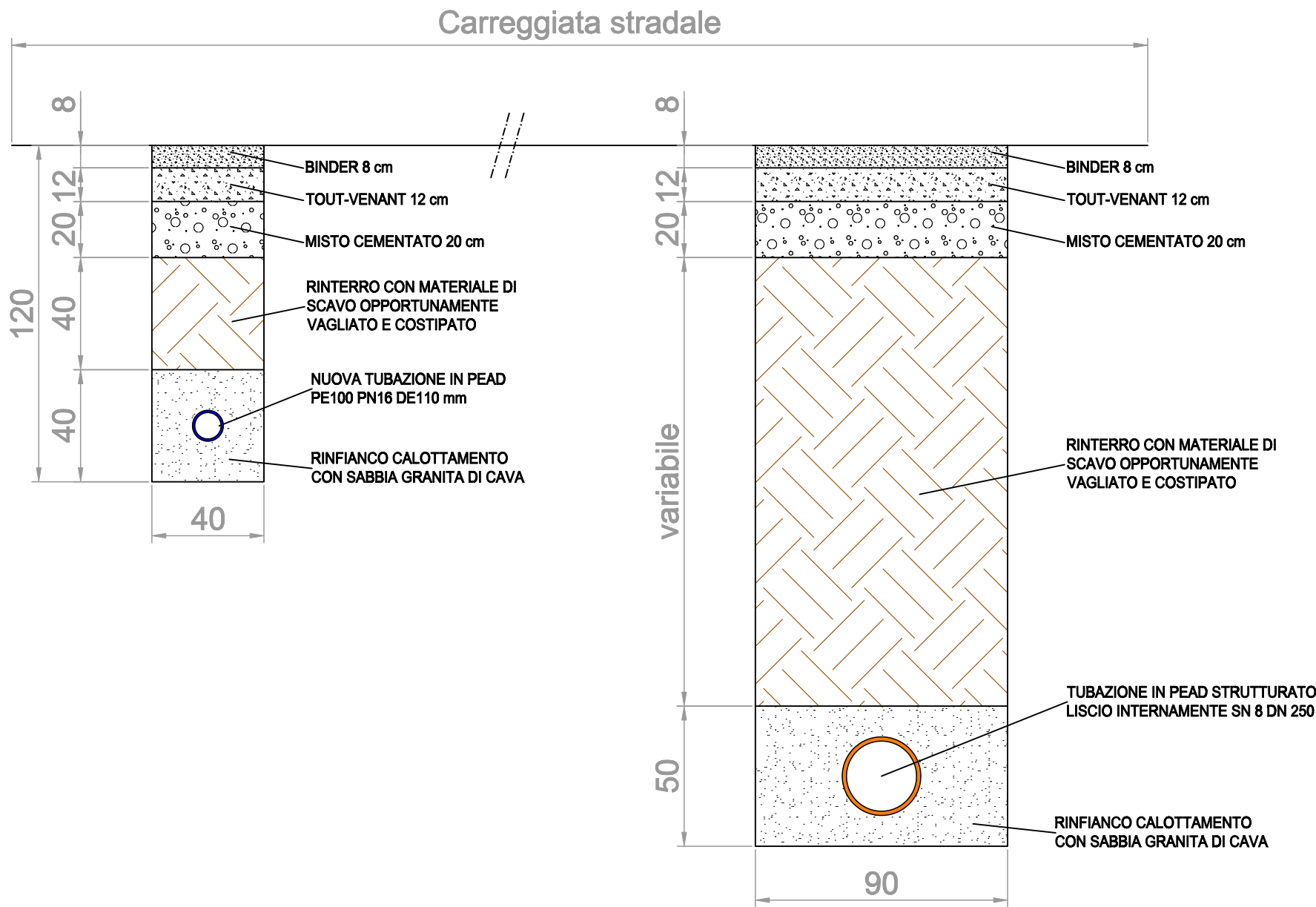
SEZIONI TIPO DI SCAVO E RIPRISTINO FOGNATURA E RETE IDRICA

ATTENZIONE: LE MODALITA' DI RIPRISTINO SONO CONDIZIONATE  
DALLE PRESCRIZIONI DEGLI ENTI GESTORI DELLA STRADA E  
DALLA TIPOLOGIA DI TUBAZIONI

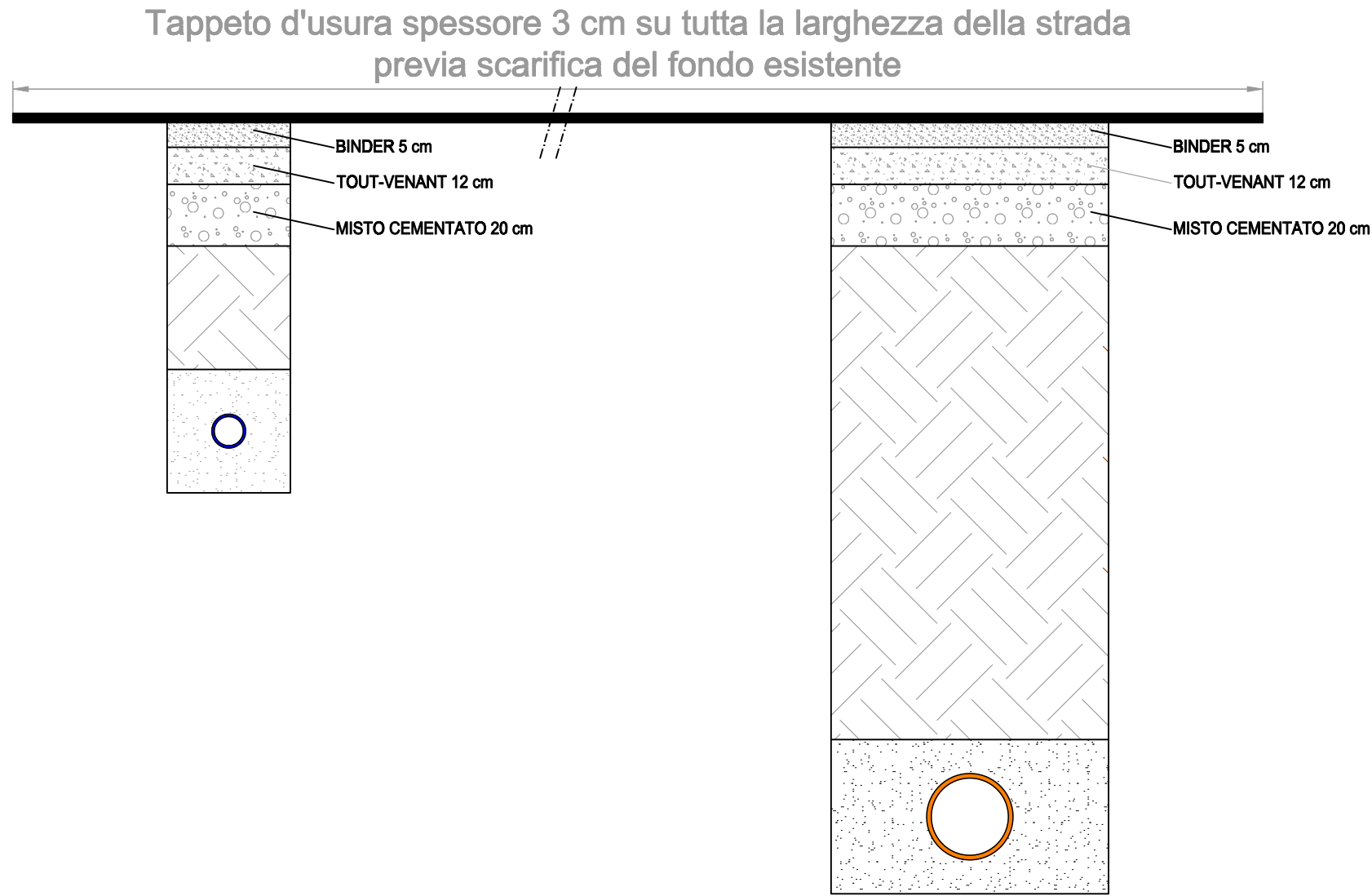
SCAVI IN SEZIONE OBBLIGATA



RIPRISTINO PROVVISORIO



RIPRISTINO DEFINITIVO



COMUNE DI ARMENO



ACQUA  
NOVARA.VCO  
S.p.A.

Via Triggiani, 9 - 28100 NOVARA (NO)  
Tel. 0321 413111 - Fax. 0321 458729  
@mail: info@acquanovaravco.eu  
@pec: segreteria@pec.acquanovaravco.eu

TITOLO COMMESSA:

REALIZZAZIONE NUOVA FOGNATURA E SOSTITUZIONE RETE IDRICA  
VIALE CADORNA - LOTTO 2

OGGETTO:

Particolare sezioni tipo di scavo e ripristino

SCALA:

AVANZAMENTO PROGETTO:

FATTIBILITA' TECNICO - ECONOMICA

Data Rev. N° 0:

MAGGIO 2025

Rev. N°	Modifiche	Data
1	-	1/1/25
2	-	1/1/25
3	-	1/1/25
4	-	1/1/25

Rif. N° Commessa: X00N - 10041774

Il Progettista  
Dott. Ing. Stefano Aina

Elaborato N°:

5

CUP: D92E22000000005

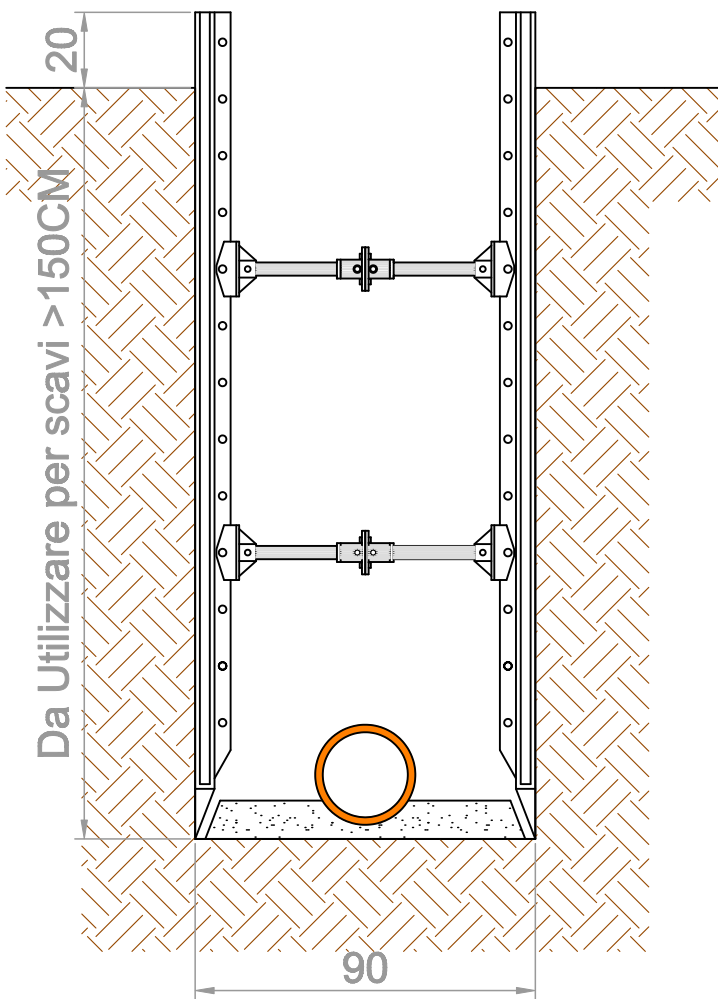
RUP: Ing. Matteo Ferrero

PROPRIETA' RISERVATA  
QUESTO DISEGNO NON PUO' ESSERE RIPRODOTTO NE' COMUNICATO A TERZI SENZA  
AUTORIZZAZIONE DI ACQUA NOVARA.VCO s.p.a.



SCAVO ARMATO CON BLINDOSCAVO

PER ALTEZZE SUPERIORI A m.1.50



RETI A GRAVITA'	
LARGHEZZA MINIMA DELLA TRINCEA IN RELAZIONE ALLE DIMENSIONI NOMINALI (DN) SECONDO UNI EN1610	
DN (mm)	TRINCEA SUPPORTATA (m)
<= 225	DE + 0.40
da >225 a <=350	DE + 0.50
da >350 a <=700	DE + 0.70
da >700 a <=1200	DE + 0.85
da >1200	DE + 1.00
LARGHEZZA MINIMA DELLA TRINCEA IN RELAZIONE ALLA PROFONDITA' DELLA TRINCEA	
PROFONDITA' DELLA TRINCEA (m)	LARGHEZZA MINIMA TRINCEA (m)
<1.00	-
da >=1.00 a <=1.75	0.80
da >1.75 a <=4.00	0.90
da >4.00	1.00