

COMUNE DI OGGEBBIO

PROVINCIA DEL VERBANO CUSIO OSSOLA

PIAZZA MUNICIPIO, 1- CAP 28824 OGGEBBIO

Tel. 032348778 – Fax 0323491921 - E-Mail : ediliziaprivata@comuneoggebbio.com

**UFFICIO TECNICO SETTORE
Edilizia Privata ed Urbanistica**

CERTIFICATO di DESTINAZIONE URBANISTICA

IL RESPONSABILE DELL'UFFICIO TECNICO

- Vista la domanda presentata dei Comuni Riuniti VCO srl con sede in Ornavasso (VB), piazza E. Bianchetti n. 6 in data 19/05/2017 Prot. N. 2584 per il rilascio del Certificato di destinazione urbanistica ai sensi dell'Art. 30 D.p.r. 380/01 e successive modifiche ed integrazioni e successive modifiche ed integrazioni per lo studio idrogeologico ed ambientale delle aree di salvaguardia della sorgente "FONTANA QUADRA";
- Visto il Piano Regolatore Generale Comunale, approvato con D.G.R. N. 27-6490 del 23 luglio 2007 e sue varianti vigenti;
- Visto la proposta tecnica del progetto definitivo della variante strutturale 2015 del PRGC vigente adottata con Delibera C.C. n° 5 del 07/03/2017;

CERTIFICA

Che i terreni sotto indicati, individuati dai relativi numeri di fogli e particelle del Catasto Terreni del Comune di Oggebbio, hanno la seguente destinazione urbanistica:

FOGLIO 2 MAP. 10

(parte 1)

- Art.4.5.3 - Aree boscate E3

VINCOLI

- Aree soggetta a Vincolo Idrogeologico

- Art. 5.1.4 - Classe di idoneità all'utilizzazione urbanistica IIIa

- Aree soggette a Vincolo Paesaggistico-Ambientale ai sensi D. LGS. 42/04 - Art. 142 - comma 1 - Lett. H) - "zona gravata da uso civico"

- Area non percorsa da fuoco ai sensi della Legge 353/2000

(parte 2)

- Art.4.5.3 - Aree boscate E3

VINCOLI

- Art. 5.3.5 - Fascia di rispetto dei corsi d'acqua

- Aree soggetta a Vincolo Idrogeologico

- Art. 5.1.4 - Classe di idoneità all'utilizzazione urbanistica IIIa

- Aree soggette a Vincolo Paesaggistico-Ambientale ai sensi D. LGS. 42/04 - Art. 142 - comma 1 - Lett. H) - "zona gravata da uso civico"


- Area non percorsa da fuoco ai sensi della Legge 353/2000

(parte 3)

- Art.4.5.3 - Aree boscate E3

VINCOLI

- Art. 5.3.6 - Aree ricadenti in fascia di rispetto delle captazioni idriche



COMUNE DI OGGEBBIO

PROVINCIA DEL VERBANO CUSIO OSSOLA

PIAZZA MUNICIPIO, 1- CAP 28824 OGGEBBIO

Tel. 032348778 – Fax 0323491921 - E-Mail : ediliziaprivata@comuneoggebbio.com

- Aree soggetta a Vincolo Idrogeologico
- Art. 5.1.4 - Classe di idoneità all'utilizzazione urbanistica IIIa
- Aree soggette a Vincolo Paesaggistico-Ambientale ai sensi D. LGS. 42/04 - Art. 142 - comma 1 - Lett. H) - "zona gravata da uso civico"
- Area non percorsa da fuoco ai sensi della Legge 353/2000

(parte 4)

- Art. 4.5.3 - Aree boscate E3

VINCOLI

- Art. 5.3.6 - Aree ricadenti in fascia di rispetto delle captazioni idriche
- Art. 5.3.5 - Fascia di rispetto dei corsi d'acqua
- Aree soggetta a Vincolo Idrogeologico
- Art. 5.1.4 - Classe di idoneità all'utilizzazione urbanistica IIIa
- Aree soggette a Vincolo Paesaggistico-Ambientale ai sensi D. LGS. 42/04 - Art. 142 - comma 1 - Lett. H) - "zona gravata da uso civico"
- Area non percorsa da fuoco ai sensi della Legge 353/2000

(parte 5)

- Art. 4.5.2 - Aree a prato e prato-pascolo permanenti E2

VINCOLI

- Aree soggetta a Vincolo Idrogeologico
- Art. 5.1.4 - Classe di idoneità all'utilizzazione urbanistica IIIa
- Aree soggette a Vincolo Paesaggistico-Ambientale ai sensi D. LGS. 42/04 - Art. 142 - comma 1 - Lett. H) - "zona gravata da uso civico"
- Area non percorsa da fuoco ai sensi della Legge 353/2000

(parte 6)

- Art. 4.5.2 - Aree a prato e prato-pascolo permanenti E2

VINCOLI

- Art. 5.3.5 - Fascia di rispetto dei corsi d'acqua
- Aree soggetta a Vincolo Idrogeologico
- Art. 5.1.4 - Classe di idoneità all'utilizzazione urbanistica IIIa
- Aree soggette a Vincolo Paesaggistico-Ambientale ai sensi D. LGS. 42/04 - Art. 142 - comma 1 - Lett. H) - "zona gravata da uso civico"
- Area non percorsa da fuoco ai sensi della Legge 353/2000

(parte 7)

- Attrezzature per il turismo giornaliero


VINCOLI

- Art. 5.3.6 - Aree ricadenti in fascia di rispetto delle captazioni idriche
- Aree soggetta a Vincolo Idrogeologico
- Art. 5.1.4 - Classe di idoneità all'utilizzazione urbanistica IIIa
- Aree soggette a Vincolo Paesaggistico-Ambientale ai sensi D. LGS. 42/04 - Art. 142 - comma 1 - Lett. H) - "zona gravata da uso civico"
- Area non percorsa da fuoco ai sensi della Legge 353/2000

FOGLIO 2 MAP. 12

(parte 1)

- Art. 4.5.7 - Aree libere interstiziali entro il territorio urbano



COMUNE DI OGGEBBIO

PROVINCIA DEL VERBANO CUSIO OSSOLA

PIAZZA MUNICIPIO, 1- CAP 28824 OGGEBBIO

Tel. 032348778 – Fax 0323491921 - E-Mail : ediliziaprivata@comuneoggebbio.com

VINCOLI

- Aree soggetta a Vincolo Idrogeologico
- Art. 5.1.4 - Classe di idoneità all'utilizzazione urbanistica IIIa
- Aree soggette a Vincolo Paesaggistico-Ambientale ai sensi D. LGS. 42/04 - Art. 142 - comma 1 - Lett. H) - "zona gravata da uso civico"
- Area non percorsa da fuoco ai sensi della Legge 353/2000

(parte 2)

- Art. 4.5.7 - Aree libere interstiziali entro il territorio urbano

VINCOLI

- Art. 5.3.5 - Fascia di rispetto dei corsi d'acqua
- Aree soggetta a Vincolo Idrogeologico
- Art. 5.1.4 - Classe di idoneità all'utilizzazione urbanistica IIIa
- Aree soggette a Vincolo Paesaggistico-Ambientale ai sensi D. LGS. 42/04 - Art. 142 - comma 1 - Lett. H) - "zona gravata da uso civico"
- Area non percorsa da fuoco ai sensi della Legge 353/2000

(parte 3)

- Art.4.5.3 - Aree boscate E3

VINCOLI

- Aree soggetta a Vincolo Idrogeologico
- Art. 5.1.4 - Classe di idoneità all'utilizzazione urbanistica IIIa
- Aree soggette a Vincolo Paesaggistico-Ambientale ai sensi D. LGS. 42/04 - Art. 142 - comma 1 - Lett. H) - "zona gravata da uso civico"
- Area non percorsa da fuoco ai sensi della Legge 353/2000

(parte 4)

- Art.4.5.3 - Aree boscate E3

VINCOLI

- Art. 5.3.5 - Fascia di rispetto dei corsi d'acqua
- Aree soggetta a Vincolo Idrogeologico
- Art. 5.1.4 - Classe di idoneità all'utilizzazione urbanistica IIIa
- Aree soggette a Vincolo Paesaggistico-Ambientale ai sensi D. LGS. 42/04 - Art. 142 - comma 1 - Lett. H) - "zona gravata da uso civico"
- Area non percorsa da fuoco ai sensi della Legge 353/2000

(parte 5)

- Art. 4.1.1 - Aree ed edifici per attrezzature di interesse comune Art. 21 primo comma, punto 1B, L.R. 56/77

VINCOLI

- Aree soggetta a Vincolo Idrogeologico
- Art. 5.1.4 - Classe di idoneità all'utilizzazione urbanistica IIIa
- Aree soggette a Vincolo Paesaggistico-Ambientale ai sensi D. LGS. 42/04 - Art. 142 - comma 1 - Lett. H) - "zona gravata da uso civico"
- Area non percorsa da fuoco ai sensi della Legge 353/2000

(parte 6)

- Art. 3.2.4 - Aree per servizi sociali ed attrezzature a livello comunale - Aree di sosta e parcheggio pubblico in progetto Art. 21 primo comma, punto 1D, L.R. 56/77

VINCOLI



COMUNE DI OGGEBBIO

PROVINCIA DEL VERBANO CUSIO OSSOLA

PIAZZA MUNICIPIO, 1- CAP 28824 OGGEBBIO

Tel. 032348778 – Fax 0323491921 - E-Mail : ediliziaprivata@comuneoggebbio.com

- Aree soggetta a Vincolo Idrogeologico
- Art. 5.1.4 - Classe di idoneità all'utilizzazione urbanistica IIIa
- Aree soggette a Vincolo Paesaggistico-Ambientale ai sensi D. LGS. 42/04 - Art. 142 - comma 1 - Lett. H) - "zona gravata da uso civico"
- Area non percorsa da fuoco ai sensi della Legge 353/2000

(parte 7)

- Art. 3.2.4 - Aree per servizi sociali ed attrezzature a livello comunale - Aree di sosta e parcheggio pubblico in progetto Art. 21 primo comma, punto 1D, L.R. 56/77

VINCOLI

- Art. 5.3.6 - Aree ricadenti in fascia di rispetto delle captazioni idriche
- Aree soggetta a Vincolo Idrogeologico
- Art. 5.1.4 - Classe di idoneità all'utilizzazione urbanistica IIIa
- Aree soggette a Vincolo Paesaggistico-Ambientale ai sensi D. LGS. 42/04 - Art. 142 - comma 1 - Lett. H) - "zona gravata da uso civico"
- Area non percorsa da fuoco ai sensi della Legge 353/2000

(parte 8)

- Art. 4.5.2 - Aree a prato e prato-pascolo permanenti E2

VINCOLI

- Aree soggetta a Vincolo Idrogeologico
- Art. 5.1.4 - Classe di idoneità all'utilizzazione urbanistica IIIa
- Aree soggette a Vincolo Paesaggistico-Ambientale ai sensi D. LGS. 42/04 - Art. 142 - comma 1 - Lett. H) - "zona gravata da uso civico"
- Area non percorsa da fuoco ai sensi della Legge 353/2000

(parte 9)

- Art. 4.5.2 - Aree a prato e prato-pascolo permanenti E2

VINCOLI

- Art. 5.3.5 - Fascia di rispetto dei corsi d'acqua
- Aree soggetta a Vincolo Idrogeologico
- Art. 5.1.4 - Classe di idoneità all'utilizzazione urbanistica IIIa
- Aree soggette a Vincolo Paesaggistico-Ambientale ai sensi D. LGS. 42/04 - Art. 142 - comma 1 - Lett. H) - "zona gravata da uso civico"
- Area non percorsa da fuoco ai sensi della Legge 353/2000

(parte 10)

- Art. 4.5.2 - Aree a prato e prato-pascolo permanenti E2


VINCOLI

- Art. 5.3.6 - Aree ricadenti in fascia di rispetto delle captazioni idriche
- Aree soggetta a Vincolo Idrogeologico
- Art. 5.1.4 - Classe di idoneità all'utilizzazione urbanistica IIIa
- Aree soggette a Vincolo Paesaggistico-Ambientale ai sensi D. LGS. 42/04 - Art. 142 - comma 1 - Lett. H) - "zona gravata da uso civico"
- Area non percorsa da fuoco ai sensi della Legge 353/2000

(parte 11)

- Art. 4.5.2 - Aree a prato e prato-pascolo permanenti E2

VINCOLI



COMUNE DI OGGEBBIO

PROVINCIA DEL VERBANO CUSIO OSSOLA

PIAZZA MUNICIPIO, 1- CAP 28824 OGGEBBIO

Tel. 032348778 – Fax 0323491921 - E-Mail : ediliziaprivata@comuneoggebbio.com

- Art. 5.3.6 - Aree ricadenti in fascia di rispetto delle captazioni idriche
- Art. 5.3.5 - Fascia di rispetto dei corsi d'acqua
- Aree soggette a Vincolo Idrogeologico
- Art. 5.1.4 - Classe di idoneità all'utilizzazione urbanistica IIIa
- Aree soggette a Vincolo Paesaggistico-Ambientale ai sensi D. LGS. 42/04 - Art. 142 - comma 1 - Lett. H) - "zona gravata da uso civico"
- Area non percorsa da fuoco ai sensi della Legge 353/2000

(parte 12)

- Art. 4.1.4 - Viabilità in progetto

VINCOLI

- Aree soggette a Vincolo Idrogeologico
- Art. 5.1.4 - Classe di idoneità all'utilizzazione urbanistica IIIa
- Aree soggette a Vincolo Paesaggistico-Ambientale ai sensi D. LGS. 42/04 - Art. 142 - comma 1 - Lett. H) - "zona gravata da uso civico"
- Area non percorsa da fuoco ai sensi della Legge 353/2000

(parte 13)

- Art. 4.1.4 - Viabilità in progetto

VINCOLI

- Art. 5.3.5 - Fascia di rispetto dei corsi d'acqua
- Aree soggette a Vincolo Idrogeologico
- Art. 5.1.4 - Classe di idoneità all'utilizzazione urbanistica IIIa
- Aree soggette a Vincolo Paesaggistico-Ambientale ai sensi D. LGS. 42/04 - Art. 142 - comma 1 - Lett. H) - "zona gravata da uso civico"
- Area non percorsa da fuoco ai sensi della Legge 353/2000

(parte 14)

- Attrezzature per il turismo giornaliero

VINCOLI

- Aree soggette a Vincolo Idrogeologico
- Art. 5.1.4 - Classe di idoneità all'utilizzazione urbanistica IIIa
- Aree soggette a Vincolo Paesaggistico-Ambientale ai sensi D. LGS. 42/04 - Art. 142 - comma 1 - Lett. H) - "zona gravata da uso civico"
- Area non percorsa da fuoco ai sensi della Legge 353/2000

FOGLIO 2 MAP. 15

(parte 1)

- Art. 4.5.3 - Aree boscate E3

VINCOLI

- Aree soggette a Vincolo Idrogeologico
- Art. 5.1.4 - Classe di idoneità all'utilizzazione urbanistica IIIa
- Aree soggette a Vincolo Paesaggistico-Ambientale ai sensi D. LGS. 42/04 - Art. 142 - comma 1 - Lett. H) - "zona gravata da uso civico"
- Area non percorsa da fuoco ai sensi della Legge 353/2000

(parte 2)

- Art. 4.5.3 - Aree boscate E3

VINCOLI



COMUNE DI OGGEBBIO

PROVINCIA DEL VERBANO CUSIO OSSOLA

PIAZZA MUNICIPIO, 1- CAP 28824 OGGEBBIO

Tel. 032348778 – Fax 0323491921 - E-Mail : ediliziaprivata@comuneoggebbio.com

- Art. 5.3.6 - Aree ricadenti in fascia di rispetto delle captazioni idriche
- Aree soggetta a Vincolo Idrogeologico
- Art. 5.1.4 - Classe di idoneità all'utilizzazione urbanistica IIIa
- Aree soggette a Vincolo Paesaggistico-Ambientale ai sensi D. LGS. 42/04 - Art. 142 - comma 1 - Lett. H) - "zona gravata da uso civico"
- Area non percorsa da fuoco ai sensi della Legge 353/2000

(parte 3)

- Art. 4.5.2 - Aree a prato e prato-pascolo permanenti E2

VINCOLI

- Art. 5.3.6 - Aree ricadenti in fascia di rispetto delle captazioni idriche
- Aree soggetta a Vincolo Idrogeologico
- Art. 5.1.4 - Classe di idoneità all'utilizzazione urbanistica IIIa
- Aree soggette a Vincolo Paesaggistico-Ambientale ai sensi D. LGS. 42/04 - Art. 142 - comma 1 - Lett. H) - "zona gravata da uso civico"
- Area non percorsa da fuoco ai sensi della Legge 353/2000

Visto la proposta tecnica del progetto definitivo della variante strutturale 2015 del PRGC vigente adottata con Delibera C.C. n° 5 del 07/03/2017:

FOGLIO 2 MAP. 10

(parte 1)

- Art.4.5.1 - Aree agricole

VINCOLI

- Aree soggetta a Vincolo Idrogeologico
- Art. 5.1.5 - Classe di idoneità all'utilizzazione urbanistica IIIa
- Aree soggette a Vincolo Paesaggistico-Ambientale ai sensi D. LGS. 42/04 - Art. 142 - comma 1 - Lett. H) - "zona gravata da uso civico"
- Area non percorsa da fuoco ai sensi della Legge 353/2000

(parte 2)

- Art.4.5.1 - Aree agricole

VINCOLI

- Art. 5.3.6 - Aree ricadenti in fascia di rispetto delle captazioni idriche
- Art. 5.3.5 - Fascia di rispetto dei corsi d'acqua
- Aree soggetta a Vincolo Idrogeologico
- Art. 5.1.5 - Classe di idoneità all'utilizzazione urbanistica IIIa
- Aree soggette a Vincolo Paesaggistico-Ambientale ai sensi D. LGS. 42/04 - Art. 142 - comma 1 - Lett. H) - "zona gravata da uso civico"
- Area non percorsa da fuoco ai sensi della Legge 353/2000


FOGLIO 2 MAP. 12

(parte 1)

- Art.4.5.1 - Aree agricole

VINCOLI

- Aree soggetta a Vincolo Idrogeologico
- Art. 5.1.5 - Classe di idoneità all'utilizzazione urbanistica IIIa
- Aree soggette a Vincolo Paesaggistico-Ambientale ai sensi D. LGS. 42/04 - Art. 142 - comma 1 - Lett. H) - "zona gravata da uso civico"



COMUNE DI OGGEBBIO

PROVINCIA DEL VERBANO CUSIO OSSOLA

PIAZZA MUNICIPIO, 1- CAP 28824 OGGEBBIO

Tel. 032348778 – Fax 0323491921 - E-Mail : ediliziaprivata@comuneoggebbio.com

- Area non percorsa da fuoco ai sensi della Legge 353/2000

(parte 2)

- Art.4.5.1 - Aree agricole

VINCOLI

- Art. 5.3.5 - Fascia di rispetto dei corsi d'acqua
- Aree soggette a Vincolo Idrogeologico
- Art. 5.1.5 - Classe di idoneità all'utilizzazione urbanistica IIIa
- Aree soggette a Vincolo Paesaggistico-Ambientale ai sensi D. LGS. 42/04 - Art. 142 - comma 1 - Lett. H) - "zona gravata da uso civico"
- Area non percorsa da fuoco ai sensi della Legge 353/2000

(parte 5)

- Art. 4.1.1 - Aree ed edifici per attrezzature di interesse comune Art. 21 primo comma, punto 1B, L.R. 56/77

VINCOLI

- Aree soggette a Vincolo Idrogeologico
- Art. 5.1.5 - Classe di idoneità all'utilizzazione urbanistica IIIa
- Aree soggette a Vincolo Paesaggistico-Ambientale ai sensi D. LGS. 42/04 - Art. 142 - comma 1 - Lett. H) - "zona gravata da uso civico"
- Area non percorsa da fuoco ai sensi della Legge 353/2000

(parte 11)

- Art.4.5.1 - Aree agricole

VINCOLI

- Art. 5.3.6 - Aree ricadenti in fascia di rispetto delle captazioni idriche
- Art. 5.3.5 - Fascia di rispetto dei corsi d'acqua
- Aree soggette a Vincolo Idrogeologico
- Art. 5.1.5 - Classe di idoneità all'utilizzazione urbanistica IIIa
- Aree soggette a Vincolo Paesaggistico-Ambientale ai sensi D. LGS. 42/04 - Art. 142 - comma 1 - Lett. H) - "zona gravata da uso civico"
- Area non percorsa da fuoco ai sensi della Legge 353/2000

(parte 12)

- Art. 4.1.4 - Viabilità in progetto

VINCOLI

- Aree soggette a Vincolo Idrogeologico
- Art. 5.1.5 - Classe di idoneità all'utilizzazione urbanistica IIIa
- Aree soggette a Vincolo Paesaggistico-Ambientale ai sensi D. LGS. 42/04 - Art. 142 - comma 1 - Lett. H) - "zona gravata da uso civico"
- Area non percorsa da fuoco ai sensi della Legge 353/2000

(parte 13)

- Art. 4.1.4 - Viabilità in progetto

VINCOLI

- Art. 5.3.5 - Fascia di rispetto dei corsi d'acqua
- Aree soggette a Vincolo Idrogeologico
- Art. 5.1.5 - Classe di idoneità all'utilizzazione urbanistica IIIa
- Aree soggette a Vincolo Paesaggistico-Ambientale ai sensi D. LGS. 42/04 - Art. 142 - comma 1 - Lett. H) - "zona gravata da uso civico"



COMUNE DI OGGEBBIO

PROVINCIA DEL VERBANO CUSIO OSSOLA

PIAZZA MUNICIPIO, 1- CAP 28824 OGGEBBIO

Tel. 032348778 – Fax 0323491921 - E-Mail : ediliziaprivata@comuneoggebbio.com

- Area non percorsa da fuoco ai sensi della Legge 353/2000

(parte 14)

- Attrezzature per il turismo giornaliero

VINCOLI

- Aree soggette a Vincolo Idrogeologico
- Art. 5.1.4 - Classe di idoneità all'utilizzazione urbanistica IIIa
- Aree soggette a Vincolo Paesaggistico-Ambientale ai sensi D. LGS. 42/04 - Art. 142 - comma 1 - Lett. H) - "zona gravata da uso civico"
- Area non percorsa da fuoco ai sensi della Legge 353/2000

FOGLIO 2 MAP. 15

(parte 1)

- Art.4.5.1 - Aree agricole

VINCOLI

- Aree soggette a Vincolo Idrogeologico
- Art. 5.1.5 - Classe di idoneità all'utilizzazione urbanistica IIIa
- Aree soggette a Vincolo Paesaggistico-Ambientale ai sensi D. LGS. 42/04 - Art. 142 - comma 1 - Lett. H) - "zona gravata da uso civico"
- Area non percorsa da fuoco ai sensi della Legge 353/2000

(parte 2)

- Art.4.5.1 - Aree agricole

VINCOLI

- Art. 5.3.6 - Aree ricadenti in fascia di rispetto delle captazioni idriche
- Aree soggette a Vincolo Idrogeologico
- Art. 5.1.5 - Classe di idoneità all'utilizzazione urbanistica IIIa
- Aree soggette a Vincolo Paesaggistico-Ambientale ai sensi D. LGS. 42/04 - Art. 142 - comma 1 - Lett. H) - "zona gravata da uso civico"
- Area non percorsa da fuoco ai sensi della Legge 353/2000

Le predette destinazioni sono desunte dall'esame degli atti ufficiali depositati in Comune.


Si precisa che per i suddetti immobili non sono stati verificati i vincoli paesaggistici ai sensi dell'art. 142 comma 1 lettera g) del D. Lgs n 42/2004.

Ai sensi dell'art. 15 della Legge 12/11/2011 n. 183 il presente certificato non può essere prodotto agli organi della pubblica amministrazione o ai privati gestori di pubblici servizi

Data Rilascio
Oggebbio, li 26 giugno 2017

Data Scadenza
26 giugno 2018

Per il Responsabile del Servizio
Dell'Ufficio Tecnico/Edilizia Privata ed Urbanistica
Il segretario comunale
(Dr. Marco Stoppini)



COMUNE DI OGGEBBIO

PROVINCIA DEL VERBANO CUSIO OSSOLA

PIAZZA MUNICIPIO, 1- CAP 28824 OGGEBBIO

Tel. 032348778 – Fax 0323491921 - E-Mail : ediliziaprivata@comuneoggebbio.com

**UFFICIO TECNICO SETTORE
Edilizia Privata ed Urbanistica**

CERTIFICATO di DESTINAZIONE URBANISTICA

IL RESPONSABILE DELL'UFFICIO TECNICO

- Vista la domanda presentata dei Comuni Riuniti VCO srl con sede in Ornavasso (VB), piazza E. Bianchetti n. 6 in data 19/05/2017 Prot. N. 2584 per il rilascio del Certificato di destinazione urbanistica ai sensi dell'Art. 30 D.p.r. 380/01 e successive modifiche ed integrazioni e successive modifiche ed integrazioni per lo studio idrogeologico ed ambientale delle aree di salvaguardia della sorgente "MURETTO BASSA"
- Visto il Piano Regolatore Generale Comunale, approvato con D.G.R. N. 27-6490 del 23 luglio 2007 e sue varianti vigenti;
- Visto la proposta tecnica del progetto definitivo della variante strutturale 2015 del PRGC vigente adottata con Delibera C.C. n° 5 del 07/03/2017;

CERTIFICA

Che i terreni sotto indicati, individuati dai relativi numeri di fogli e particelle del Catasto Terreni del Comune di Oggebbio, hanno la seguente destinazione urbanistica:

FOGLIO 2 MAP. 10

(parte 1)

- Art.4.5.3 - Aree boscate E3

VINCOLI

- Aree soggetta a Vincolo Idrogeologico
- Art. 5.1.4 - Classe di idoneità all'utilizzazione urbanistica IIIa
- Aree soggette a Vincolo Paesaggistico-Ambientale ai sensi D. LGS. 42/04 - Art. 142 - comma 1 - Lett. H) - "zona gravata da uso civico"
- Area non percorsa da fuoco ai sensi della Legge 353/2000

(parte 2)

- Art.4.5.3 - Aree boscate E3

VINCOLI


- Art. 5.3.5 - Fascia di rispetto dei corsi d'acqua
- Aree soggetta a Vincolo Idrogeologico
- Art. 5.1.4 - Classe di idoneità all'utilizzazione urbanistica IIIa
- Aree soggette a Vincolo Paesaggistico-Ambientale ai sensi D. LGS. 42/04 - Art. 142 - comma 1 - Lett. H) - "zona gravata da uso civico"
- Area non percorsa da fuoco ai sensi della Legge 353/2000

(parte 3)

- Art.4.5.3 - Aree boscate E3

VINCOLI

- Art. 5.3.6 - Aree ricadenti in fascia di rispetto delle captazioni idriche



COMUNE DI OGGEBBIO

PROVINCIA DEL VERBANO CUSIO OSSOLA

PIAZZA MUNICIPIO, 1- CAP 28824 OGGEBBIO

Tel. 032348778 – Fax 0323491921 - E-Mail : ediliziaprivata@comuneoggebbio.com

- Aree soggetta a Vincolo Idrogeologico
- Art. 5.1.4 - Classe di idoneità all'utilizzazione urbanistica IIIa
- Aree soggette a Vincolo Paesaggistico-Ambientale ai sensi D. LGS. 42/04 - Art. 142 - comma 1 - Lett. H) - "zona gravata da uso civico"
- Area non percorsa da fuoco ai sensi della Legge 353/2000

(parte 4)

- Art.4.5.3 - Aree boscate E3

VINCOLI

- Art. 5.3.6 - Aree ricadenti in fascia di rispetto delle captazioni idriche
- Art. 5.3.5 - Fascia di rispetto dei corsi d'acqua
- Aree soggetta a Vincolo Idrogeologico
- Art. 5.1.4 - Classe di idoneità all'utilizzazione urbanistica IIIa
- Aree soggette a Vincolo Paesaggistico-Ambientale ai sensi D. LGS. 42/04 - Art. 142 - comma 1 - Lett. H) - "zona gravata da uso civico"
- Area non percorsa da fuoco ai sensi della Legge 353/2000

(parte 5)

- Art. 4.5.2 - Aree a prato e prato-pascolo permanenti E2

VINCOLI

- Aree soggetta a Vincolo Idrogeologico
- Art. 5.1.4 - Classe di idoneità all'utilizzazione urbanistica IIIa
- Aree soggette a Vincolo Paesaggistico-Ambientale ai sensi D. LGS. 42/04 - Art. 142 - comma 1 - Lett. H) - "zona gravata da uso civico"
- Area non percorsa da fuoco ai sensi della Legge 353/2000

(parte 6)

- Art. 4.5.2 - Aree a prato e prato-pascolo permanenti E2

VINCOLI

- Art. 5.3.5 - Fascia di rispetto dei corsi d'acqua
- Aree soggetta a Vincolo Idrogeologico
- Art. 5.1.4 - Classe di idoneità all'utilizzazione urbanistica IIIa
- Aree soggette a Vincolo Paesaggistico-Ambientale ai sensi D. LGS. 42/04 - Art. 142 - comma 1 - Lett. H) - "zona gravata da uso civico"
- Area non percorsa da fuoco ai sensi della Legge 353/2000

(parte 7)

- Attrezzature per il turismo giornaliero


VINCOLI

- Art. 5.3.6 - Aree ricadenti in fascia di rispetto delle captazioni idriche
- Aree soggetta a Vincolo Idrogeologico
- Art. 5.1.4 - Classe di idoneità all'utilizzazione urbanistica IIIa
- Aree soggette a Vincolo Paesaggistico-Ambientale ai sensi D. LGS. 42/04 - Art. 142 - comma 1 - Lett. H) - "zona gravata da uso civico"
- Area non percorsa da fuoco ai sensi della Legge 353/2000

FOGLIO 2 MAP. 12

(parte 1)

- Art. 4.5.7 - Aree libere interstiziali entro il territorio urbano



COMUNE DI OGGEBBIO

PROVINCIA DEL VERBANO CUSIO OSSOLA

PIAZZA MUNICIPIO, 1- CAP 28824 OGGEBBIO

Tel. 032348778 – Fax 0323491921 - E-Mail : ediliziaprivata@comuneoggebbio.com

VINCOLI

- Aree soggetta a Vincolo Idrogeologico
- Art. 5.1.4 - Classe di idoneità all'utilizzazione urbanistica IIIa
- Aree soggette a Vincolo Paesaggistico-Ambientale ai sensi D. LGS. 42/04 - Art. 142 - comma 1 - Lett. H) - "zona gravata da uso civico"
- Area non percorsa da fuoco ai sensi della Legge 353/2000

(parte 2)

- Art. 4.5.7 - Aree libere interstiziali entro il territorio urbano

VINCOLI

- Art. 5.3.5 - Fascia di rispetto dei corsi d'acqua
- Aree soggetta a Vincolo Idrogeologico
- Art. 5.1.4 - Classe di idoneità all'utilizzazione urbanistica IIIa
- Aree soggette a Vincolo Paesaggistico-Ambientale ai sensi D. LGS. 42/04 - Art. 142 - comma 1 - Lett. H) - "zona gravata da uso civico"
- Area non percorsa da fuoco ai sensi della Legge 353/2000

(parte 3)

- Art.4.5.3 - Aree boscate E3

VINCOLI

- Aree soggetta a Vincolo Idrogeologico
- Art. 5.1.4 - Classe di idoneità all'utilizzazione urbanistica IIIa
- Aree soggette a Vincolo Paesaggistico-Ambientale ai sensi D. LGS. 42/04 - Art. 142 - comma 1 - Lett. H) - "zona gravata da uso civico"
- Area non percorsa da fuoco ai sensi della Legge 353/2000

(parte 4)

- Art.4.5.3 - Aree boscate E3

VINCOLI

- Art. 5.3.5 - Fascia di rispetto dei corsi d'acqua
- Aree soggetta a Vincolo Idrogeologico
- Art. 5.1.4 - Classe di idoneità all'utilizzazione urbanistica IIIa
- Aree soggette a Vincolo Paesaggistico-Ambientale ai sensi D. LGS. 42/04 - Art. 142 - comma 1 - Lett. H) - "zona gravata da uso civico"
- Area non percorsa da fuoco ai sensi della Legge 353/2000

(parte 5)

- Art. 4.1.1 - Aree ed edifici per attrezzature di interesse comune Art. 21 primo comma, punto 1B, L.R. 56/77


VINCOLI

- Aree soggetta a Vincolo Idrogeologico
- Art. 5.1.4 - Classe di idoneità all'utilizzazione urbanistica IIIa
- Aree soggette a Vincolo Paesaggistico-Ambientale ai sensi D. LGS. 42/04 - Art. 142 - comma 1 - Lett. H) - "zona gravata da uso civico"
- Area non percorsa da fuoco ai sensi della Legge 353/2000

(parte 6)

- Art. 3.2.4 - Aree per servizi sociali ed attrezzature a livello comunale - Aree di sosta e parcheggio pubblico in progetto Art. 21 primo comma, punto 1D, L.R. 56/77

VINCOLI



COMUNE DI OGGEBBIO

PROVINCIA DEL VERBANO CUSIO OSSOLA

PIAZZA MUNICIPIO, 1- CAP 28824 OGGEBBIO

Tel. 032348778 – Fax 0323491921 - E-Mail : ediliziaprivata@comuneoggebbio.com

- Aree soggetta a Vincolo Idrogeologico
- Art. 5.1.4 - Classe di idoneità all'utilizzazione urbanistica IIIa
- Aree soggette a Vincolo Paesaggistico-Ambientale ai sensi D. LGS. 42/04 - Art. 142 - comma 1 - Lett. H) - "zona gravata da uso civico"
- Area non percorsa da fuoco ai sensi della Legge 353/2000

(parte 7)

- Art. 3.2.4 - Aree per servizi sociali ed attrezzature a livello comunale - Aree di sosta e parcheggio pubblico in progetto Art. 21 primo comma, punto 1D, L.R. 56/77

VINCOLI

- Art. 5.3.6 - Aree ricadenti in fascia di rispetto delle captazioni idriche
- Aree soggetta a Vincolo Idrogeologico
- Art. 5.1.4 - Classe di idoneità all'utilizzazione urbanistica IIIa
- Aree soggette a Vincolo Paesaggistico-Ambientale ai sensi D. LGS. 42/04 - Art. 142 - comma 1 - Lett. H) - "zona gravata da uso civico"
- Area non percorsa da fuoco ai sensi della Legge 353/2000

(parte 8)

- Art. 4.5.2 - Aree a prato e prato-pascolo permanenti E2

VINCOLI

- Aree soggetta a Vincolo Idrogeologico
- Art. 5.1.4 - Classe di idoneità all'utilizzazione urbanistica IIIa
- Aree soggette a Vincolo Paesaggistico-Ambientale ai sensi D. LGS. 42/04 - Art. 142 - comma 1 - Lett. H) - "zona gravata da uso civico"
- Area non percorsa da fuoco ai sensi della Legge 353/2000

(parte 9)

- Art. 4.5.2 - Aree a prato e prato-pascolo permanenti E2

VINCOLI

- Art. 5.3.5 - Fascia di rispetto dei corsi d'acqua
- Aree soggetta a Vincolo Idrogeologico
- Art. 5.1.4 - Classe di idoneità all'utilizzazione urbanistica IIIa
- Aree soggette a Vincolo Paesaggistico-Ambientale ai sensi D. LGS. 42/04 - Art. 142 - comma 1 - Lett. H) - "zona gravata da uso civico"
- Area non percorsa da fuoco ai sensi della Legge 353/2000

(parte 10)

- Art. 4.5.2 - Aree a prato e prato-pascolo permanenti E2


VINCOLI

- Art. 5.3.6 - Aree ricadenti in fascia di rispetto delle captazioni idriche
- Aree soggetta a Vincolo Idrogeologico
- Art. 5.1.4 - Classe di idoneità all'utilizzazione urbanistica IIIa
- Aree soggette a Vincolo Paesaggistico-Ambientale ai sensi D. LGS. 42/04 - Art. 142 - comma 1 - Lett. H) - "zona gravata da uso civico"
- Area non percorsa da fuoco ai sensi della Legge 353/2000

(parte 11)

- Art. 4.5.2 - Aree a prato e prato-pascolo permanenti E2

VINCOLI



COMUNE DI OGGEBBIO

PROVINCIA DEL VERBANO CUSIO OSSOLA

PIAZZA MUNICIPIO, 1- CAP 28824 OGGEBBIO

Tel. 032348778 – Fax 0323491921 - E-Mail : ediliziaprivata@comuneoggebbio.com

- Art. 5.3.6 - Aree ricadenti in fascia di rispetto delle captazioni idriche
- Art. 5.3.5 - Fascia di rispetto dei corsi d'acqua
- Aree soggette a Vincolo Idrogeologico
- Art. 5.1.4 - Classe di idoneità all'utilizzazione urbanistica IIIa
- Aree soggette a Vincolo Paesaggistico-Ambientale ai sensi D. LGS. 42/04 - Art. 142 - comma 1 - Lett. H) - "zona gravata da uso civico"
- Area non percorsa da fuoco ai sensi della Legge 353/2000

(parte 12)

- Art. 4.1.4 - Viabilità in progetto

VINCOLI

- Aree soggette a Vincolo Idrogeologico
- Art. 5.1.4 - Classe di idoneità all'utilizzazione urbanistica IIIa
- Aree soggette a Vincolo Paesaggistico-Ambientale ai sensi D. LGS. 42/04 - Art. 142 - comma 1 - Lett. H) - "zona gravata da uso civico"
- Area non percorsa da fuoco ai sensi della Legge 353/2000

(parte 13)

- Art. 4.1.4 - Viabilità in progetto

VINCOLI

- Art. 5.3.5 - Fascia di rispetto dei corsi d'acqua
- Aree soggette a Vincolo Idrogeologico
- Art. 5.1.4 - Classe di idoneità all'utilizzazione urbanistica IIIa
- Aree soggette a Vincolo Paesaggistico-Ambientale ai sensi D. LGS. 42/04 - Art. 142 - comma 1 - Lett. H) - "zona gravata da uso civico"
- Area non percorsa da fuoco ai sensi della Legge 353/2000

(parte 14)

- Attrezzature per il turismo giornaliero

VINCOLI

- Aree soggette a Vincolo Idrogeologico
- Art. 5.1.4 - Classe di idoneità all'utilizzazione urbanistica IIIa
- Aree soggette a Vincolo Paesaggistico-Ambientale ai sensi D. LGS. 42/04 - Art. 142 - comma 1 - Lett. H) - "zona gravata da uso civico"
- Area non percorsa da fuoco ai sensi della Legge 353/2000

FOGLIO 2 MAP. 15

(parte 1)

- Art.4.5.3 - Aree boscate E3


VINCOLI

- Aree soggette a Vincolo Idrogeologico
- Art. 5.1.4 - Classe di idoneità all'utilizzazione urbanistica IIIa
- Aree soggette a Vincolo Paesaggistico-Ambientale ai sensi D. LGS. 42/04 - Art. 142 - comma 1 - Lett. H) - "zona gravata da uso civico"
- Area non percorsa da fuoco ai sensi della Legge 353/2000

(parte 2)

- Art.4.5.3 - Aree boscate E3

VINCOLI



COMUNE DI OGGEBBIO

PROVINCIA DEL VERBANO CUSIO OSSOLA

PIAZZA MUNICIPIO, 1- CAP 28824 OGGEBBIO

Tel. 032348778 – Fax 0323491921 - E-Mail : ediliziaprivata@comuneoggebbio.com

- Art. 5.3.6 - Aree ricadenti in fascia di rispetto delle captazioni idriche
- Aree soggetta a Vincolo Idrogeologico
- Art. 5.1.4 - Classe di idoneità all'utilizzazione urbanistica IIIa
- Aree soggette a Vincolo Paesaggistico-Ambientale ai sensi D. LGS. 42/04 - Art. 142 - comma 1 - Lett. H) - "zona gravata da uso civico"
- Area non percorsa da fuoco ai sensi della Legge 353/2000

(parte 3)

- Art. 4.5.2 - Aree a prato e prato-pascolo permanenti E2

VINCOLI

- Art. 5.3.6 - Aree ricadenti in fascia di rispetto delle captazioni idriche
- Aree soggetta a Vincolo Idrogeologico
- Art. 5.1.4 - Classe di idoneità all'utilizzazione urbanistica IIIa
- Aree soggette a Vincolo Paesaggistico-Ambientale ai sensi D. LGS. 42/04 - Art. 142 - comma 1 - Lett. H) - "zona gravata da uso civico"
- Area non percorsa da fuoco ai sensi della Legge 353/2000

FOGLIO 2 MAP. 16

(parte 1)

- Art.4.5.3 - Aree boscate E3

VINCOLI

- Art. 5.3.6 - Aree ricadenti in fascia di rispetto delle captazioni idriche
- Aree soggetta a Vincolo Idrogeologico
- Art. 5.1.4 - Classe di idoneità all'utilizzazione urbanistica IIIa
- Aree soggette a Vincolo Paesaggistico-Ambientale ai sensi D. LGS. 42/04 - Art. 142 - comma 1 - Lett. H) - "zona gravata da uso civico"
- Area non percorsa da fuoco ai sensi della Legge 353/2000

(parte 2)

- Art.4.5.3 - Aree boscate E3

VINCOLI

- Art. 5.3.6 - Aree ricadenti in fascia di rispetto delle captazioni idriche
- Art. 5.3.5 - Fascia di rispetto dei corsi d'acqua
- Aree soggetta a Vincolo Idrogeologico
- Art. 5.1.4 - Classe di idoneità all'utilizzazione urbanistica IIIa
- Aree soggette a Vincolo Paesaggistico-Ambientale ai sensi D. LGS. 42/04 - Art. 142 - comma 1 - Lett. H) - "zona gravata da uso civico"
- Area non percorsa da fuoco ai sensi della Legge 353/2000


FOGLIO 20 MAP. 13

(parte 1)

- Art.4.5.3 - Aree boscate E3

VINCOLI

- Aree soggetta a Vincolo Idrogeologico
- Art. 5.1.4 - Classe di idoneità all'utilizzazione urbanistica IIIa
- Aree soggette a Vincolo Paesaggistico-Ambientale ai sensi D. LGS. 42/04 - Art. 142 - comma 1 - Lett. H) - "zona non gravata da uso civico"
- Area non percorsa da fuoco ai sensi della Legge 353/2000



COMUNE DI OGGEBBIO

PROVINCIA DEL VERBANO CUSIO OSSOLA

PIAZZA MUNICIPIO, 1- CAP 28824 OGGEBBIO

Tel. 032348778 – Fax 0323491921 - E-Mail : ediliziaprivata@comuneoggebbio.com

(parte 2)

- Art.4.5.3 - Aree boscate E3

VINCOLI

- Art. 5.3.5 - Fascia di rispetto dei corsi d'acqua
- Aree soggette a Vincolo Idrogeologico
- Art. 5.1.4 - Classe di idoneità all'utilizzazione urbanistica IIIa
- Aree soggette a Vincolo Paesaggistico-Ambientale ai sensi D. LGS. 42/04 - Art. 142 - comma 1 - Lett. H) - "zona non gravata da uso civico"
- Area non percorsa da fuoco ai sensi della Legge 353/2000

(parte 3)

- Art.4.5.3 - Aree boscate E3

VINCOLI

- Art. 5.3.6 - Aree ricadenti in fascia di rispetto delle captazioni idriche
- Aree soggette a Vincolo Idrogeologico
- Art. 5.1.4 - Classe di idoneità all'utilizzazione urbanistica IIIa
- Aree soggette a Vincolo Paesaggistico-Ambientale ai sensi D. LGS. 42/04 - Art. 142 - comma 1 - Lett. H) - "zona non gravata da uso civico"
- Area non percorsa da fuoco ai sensi della Legge 353/2000

(parte 4)

- Art.4.5.3 - Aree boscate E3

VINCOLI

- Art. 5.3.6 - Aree ricadenti in fascia di rispetto delle captazioni idriche
- Art. 5.3.5 - Fascia di rispetto dei corsi d'acqua
- Aree soggette a Vincolo Idrogeologico
- Art. 5.1.4 - Classe di idoneità all'utilizzazione urbanistica IIIa
- Aree soggette a Vincolo Paesaggistico-Ambientale ai sensi D. LGS. 42/04 - Art. 142 - comma 1 - Lett. H) - "zona non gravata da uso civico"
- Area non percorsa da fuoco ai sensi della Legge 353/2000

FOGLIO 20 MAP. 16

(parte 1)

- Art.4.5.3 - Aree boscate E3

VINCOLI


- Art. 5.3.5 - Fascia di rispetto dei corsi d'acqua
- Aree soggette a Vincolo Idrogeologico
- Art. 5.1.4 - Classe di idoneità all'utilizzazione urbanistica IIIa
- Aree soggette a Vincolo Paesaggistico-Ambientale ai sensi D. LGS. 42/04 - Art. 142 - comma 1 - Lett. H) - "zona non gravata da uso civico"
- Area non percorsa da fuoco ai sensi della Legge 353/2000

(parte 2)

- Art.4.5.3 - Aree boscate E3

VINCOLI

- Art. 5.3.6 - Aree ricadenti in fascia di rispetto delle captazioni idriche
- Aree soggette a Vincolo Idrogeologico
- Art. 5.1.4 - Classe di idoneità all'utilizzazione urbanistica IIIa



COMUNE DI OGGEBBIO

PROVINCIA DEL VERBANO CUSIO OSSOLA

PIAZZA MUNICIPIO, 1- CAP 28824 OGGEBBIO

Tel. 032348778 – Fax 0323491921 - E-Mail : ediliziaprivata@comuneoggebbio.com

- Aree soggette a Vincolo Paesaggistico-Ambientale ai sensi D. LGS. 42/04 - Art. 142 - comma 1 - Lett. H) - "zona non gravata da uso civico"
- Area non percorsa da fuoco ai sensi della Legge 353/2000

(parte 3)

- Art.4.5.3 - Aree boscate E3

VINCOLI

- Art. 5.3.6 - Aree ricadenti in fascia di rispetto delle captazioni idriche
- Art. 5.3.5 - Fascia di rispetto dei corsi d'acqua
- Aree soggetta a Vincolo Idrogeologico
- Art. 5.1.4 - Classe di idoneità all'utilizzazione urbanistica IIIa
- Aree soggette a Vincolo Paesaggistico-Ambientale ai sensi D. LGS. 42/04 - Art. 142 - comma 1 - Lett. H) - "zona non gravata da uso civico"
- Area non percorsa da fuoco ai sensi della Legge 353/2000

Visto la proposta tecnica del progetto definitivo della variante strutturale 2015 del PRGC vigente adottata con Delibera C.C. n° 5 del 07/03/2017:

FOGLIO 2 MAP. 10

(parte 1)

- Art.4.5.1 - Aree agricole

VINCOLI

- Aree soggetta a Vincolo Idrogeologico
- Art. 5.1.5 - Classe di idoneità all'utilizzazione urbanistica IIIa
- Aree soggette a Vincolo Paesaggistico-Ambientale ai sensi D. LGS. 42/04 - Art. 142 - comma 1 - Lett. H) - "zona gravata da uso civico"
- Area non percorsa da fuoco ai sensi della Legge 353/2000

(parte 2)

- Art.4.5.1 - Aree agricole

VINCOLI

- Art. 5.3.6 - Aree ricadenti in fascia di rispetto delle captazioni idriche
- Art. 5.3.5 - Fascia di rispetto dei corsi d'acqua
- Aree soggetta a Vincolo Idrogeologico
- Art. 5.1.5 - Classe di idoneità all'utilizzazione urbanistica IIIa
- Aree soggette a Vincolo Paesaggistico-Ambientale ai sensi D. LGS. 42/04 - Art. 142 - comma 1 - Lett. H) - "zona gravata da uso civico"
- Area non percorsa da fuoco ai sensi della Legge 353/2000


FOGLIO 2 MAP. 12

(parte 1)

- Art.4.5.1 - Aree agricole

VINCOLI

- Aree soggetta a Vincolo Idrogeologico
- Art. 5.1.5 - Classe di idoneità all'utilizzazione urbanistica IIIa
- Aree soggette a Vincolo Paesaggistico-Ambientale ai sensi D. LGS. 42/04 - Art. 142 - comma 1 - Lett. H) - "zona gravata da uso civico"
- Area non percorsa da fuoco ai sensi della Legge 353/2000



COMUNE DI OGGEBBIO

PROVINCIA DEL VERBANO CUSIO OSSOLA

PIAZZA MUNICIPIO, 1- CAP 28824 OGGEBBIO

Tel. 032348778 – Fax 0323491921 - E-Mail : ediliziaprivata@comuneoggebbio.com

(parte 2)

- Art.4.5.1 - Aree agricole

VINCOLI

- Art. 5.3.5 - Fascia di rispetto dei corsi d'acqua
- Aree soggette a Vincolo Idrogeologico
- Art. 5.1.5 - Classe di idoneità all'utilizzazione urbanistica IIIa
- Aree soggette a Vincolo Paesaggistico-Ambientale ai sensi D. LGS. 42/04 - Art. 142 - comma 1 - Lett. H) - "zona gravata da uso civico"
- Area non percorsa da fuoco ai sensi della Legge 353/2000

(parte 3)

- Art. 4.1.1 - Aree ed edifici per attrezzature di interesse comune Art. 21 primo comma, punto 1B, L.R. 56/77

VINCOLI

- Aree soggette a Vincolo Idrogeologico
- Art. 5.1.5 - Classe di idoneità all'utilizzazione urbanistica IIIa
- Aree soggette a Vincolo Paesaggistico-Ambientale ai sensi D. LGS. 42/04 - Art. 142 - comma 1 - Lett. H) - "zona gravata da uso civico"
- Area non percorsa da fuoco ai sensi della Legge 353/2000

(parte 4)

- Art.4.5.1 - Aree agricole

VINCOLI

- Art. 5.3.6 - Aree ricadenti in fascia di rispetto delle captazioni idriche
- Art. 5.3.5 - Fascia di rispetto dei corsi d'acqua
- Aree soggette a Vincolo Idrogeologico
- Art. 5.1.5 - Classe di idoneità all'utilizzazione urbanistica IIIa
- Aree soggette a Vincolo Paesaggistico-Ambientale ai sensi D. LGS. 42/04 - Art. 142 - comma 1 - Lett. H) - "zona gravata da uso civico"
- Area non percorsa da fuoco ai sensi della Legge 353/2000

(parte 5)

- Art. 4.1.4 - Viabilità in progetto

VINCOLI


- Aree soggette a Vincolo Idrogeologico
- Art. 5.1.5 - Classe di idoneità all'utilizzazione urbanistica IIIa
- Aree soggette a Vincolo Paesaggistico-Ambientale ai sensi D. LGS. 42/04 - Art. 142 - comma 1 - Lett. H) - "zona gravata da uso civico"
- Area non percorsa da fuoco ai sensi della Legge 353/2000

(parte 6)

- Art. 4.1.4 - Viabilità in progetto

VINCOLI

- Art. 5.3.5 - Fascia di rispetto dei corsi d'acqua
- Aree soggette a Vincolo Idrogeologico
- Art. 5.1.5 - Classe di idoneità all'utilizzazione urbanistica IIIa
- Aree soggette a Vincolo Paesaggistico-Ambientale ai sensi D. LGS. 42/04 - Art. 142 - comma 1 - Lett. H) - "zona gravata da uso civico"
- Area non percorsa da fuoco ai sensi della Legge 353/2000



COMUNE DI OGGEBBIO

PROVINCIA DEL VERBANO CUSIO OSSOLA

PIAZZA MUNICIPIO, 1- CAP 28824 OGGEBBIO

Tel. 032348778 – Fax 0323491921 - E-Mail : ediliziaprivata@comuneoggebbio.com

(parte 7)

- Attrezzature per il turismo giornaliero

VINCOLI

- Aree soggetta a Vincolo Idrogeologico
- Art. 5.1.4 - Classe di idoneità all'utilizzazione urbanistica IIIa
- Aree soggette a Vincolo Paesaggistico-Ambientale ai sensi D. LGS. 42/04 - Art. 142 - comma 1 - Lett. H) - "zona gravata da uso civico"
- Area non percorsa da fuoco ai sensi della Legge 353/2000

FOGLIO 2 MAP. 15

(parte 1)

- Art.4.5.1 - Aree agricole

VINCOLI

- Aree soggetta a Vincolo Idrogeologico
- Art. 5.1.5 - Classe di idoneità all'utilizzazione urbanistica IIIa
- Aree soggette a Vincolo Paesaggistico-Ambientale ai sensi D. LGS. 42/04 - Art. 142 - comma 1 - Lett. H) - "zona gravata da uso civico"
- Area non percorsa da fuoco ai sensi della Legge 353/2000

(parte 2)

- Art.4.5.1 - Aree agricole

VINCOLI

- Art. 5.3.6 - Aree ricadenti in fascia di rispetto delle captazioni idriche
- Aree soggetta a Vincolo Idrogeologico
- Art. 5.1.5 - Classe di idoneità all'utilizzazione urbanistica IIIa
- Aree soggette a Vincolo Paesaggistico-Ambientale ai sensi D. LGS. 42/04 - Art. 142 - comma 1 - Lett. H) - "zona gravata da uso civico"
- Area non percorsa da fuoco ai sensi della Legge 353/2000

FOGLIO 2 MAP. 16

(parte 1)

- Art.4.5.1 - Aree agricole

VINCOLI


- Art. 5.3.6 - Aree ricadenti in fascia di rispetto delle captazioni idriche
- Aree soggetta a Vincolo Idrogeologico
- Art. 5.1.5 - Classe di idoneità all'utilizzazione urbanistica IIIa
- Aree soggette a Vincolo Paesaggistico-Ambientale ai sensi D. LGS. 42/04 - Art. 142 - comma 1 - Lett. H) - "zona gravata da uso civico"
- Area non percorsa da fuoco ai sensi della Legge 353/2000

(parte 2)

- Art.4.5.1 - Aree agricole

VINCOLI

- Art. 5.3.6 - Aree ricadenti in fascia di rispetto delle captazioni idriche
- Art. 5.3.5 - Fascia di rispetto dei corsi d'acqua
- Aree soggetta a Vincolo Idrogeologico
- Art. 5.1.5 - Classe di idoneità all'utilizzazione urbanistica IIIa
- Aree soggette a Vincolo Paesaggistico-Ambientale ai sensi D. LGS. 42/04 - Art. 142 - comma 1 - Lett. H) - "zona gravata da uso civico"



COMUNE DI OGGEBBIO

PROVINCIA DEL VERBANO CUSIO OSSOLA

PIAZZA MUNICIPIO, 1- CAP 28824 OGGEBBIO

Tel. 032348778 – Fax 0323491921 - E-Mail : ediliziaprivata@comuneoggebbio.com

- Area non percorsa da fuoco ai sensi della Legge 353/2000

FOGLIO 20 MAP. 13

(parte 1)

- Art.4.5.1 - Aree agricole

VINCOLI

- Art. 5.3.6 - Aree ricadenti in fascia di rispetto delle captazioni idriche
- Aree soggetta a Vincolo Idrogeologico
- Art. 5.1.5 - Classe di idoneità all'utilizzazione urbanistica IIIa
- Aree soggette a Vincolo Paesaggistico-Ambientale ai sensi D. LGS. 42/04 - Art. 142 - comma 1 - Lett. H) - "zona non gravata da uso civico"
- Area non percorsa da fuoco ai sensi della Legge 353/2000

(parte 2)

- Art.4.5.1 - Aree agricole

VINCOLI

- Art. 5.3.6 - Aree ricadenti in fascia di rispetto delle captazioni idriche
- Art. 5.3.5 - Fascia di rispetto dei corsi d'acqua
- Aree soggetta a Vincolo Idrogeologico
- Art. 5.1.5 - Classe di idoneità all'utilizzazione urbanistica IIIa
- Aree soggette a Vincolo Paesaggistico-Ambientale ai sensi D. LGS. 42/04 - Art. 142 - comma 1 - Lett. H) - "zona non gravata da uso civico"
- Area non percorsa da fuoco ai sensi della Legge 353/2000

FOGLIO 20 MAP. 16

(parte 1)

- Art.4.5.1 - Aree agricole

VINCOLI


- Art. 5.3.6 - Aree ricadenti in fascia di rispetto delle captazioni idriche
- Aree soggetta a Vincolo Idrogeologico
- Art. 5.1.5 - Classe di idoneità all'utilizzazione urbanistica IIIa
- Aree soggette a Vincolo Paesaggistico-Ambientale ai sensi D. LGS. 42/04 - Art. 142 - comma 1 - Lett. H) - "zona non gravata da uso civico"
- Area non percorsa da fuoco ai sensi della Legge 353/2000

(parte 2)

- Art.4.5.1 - Aree agricole

VINCOLI

- Art. 5.3.6 - Aree ricadenti in fascia di rispetto delle captazioni idriche
- Art. 5.3.5 - Fascia di rispetto dei corsi d'acqua
- Aree soggetta a Vincolo Idrogeologico
- Art. 5.1.5 - Classe di idoneità all'utilizzazione urbanistica IIIa
- Aree soggette a Vincolo Paesaggistico-Ambientale ai sensi D. LGS. 42/04 - Art. 142 - comma 1 - Lett. H) - "zona non gravata da uso civico"
- Area non percorsa da fuoco ai sensi della Legge 353/2000



COMUNE DI OGGEBBIO

PROVINCIA DEL VERBANO CUSIO OSSOLA

PIAZZA MUNICIPIO, 1- CAP 28824 OGGEBBIO

Tel. 032348778 – Fax 0323491921 - E-Mail : ediliziaprivata@comuneoggebbio.com

Le predette destinazioni sono desunte dall'esame degli atti ufficiali depositati in Comune.

Si precisa che per i suddetti immobili non sono stati verificati i vincoli paesaggistici ai sensi dell'art. 142 comma 1 lettera g) del D. Lgs n 42/2004.

Ai sensi dell'art. 15 della Legge 12/11/2011 n. 183 il presente certificato non può essere prodotto agli organi della pubblica amministrazione o ai privati gestori di pubblici servizi

Data Rilascio
Oggebbio, li 27 giugno 2017

Data Scadenza
26 giugno 2018

Per il Responsabile del Servizio
Dell'Ufficio Tecnico Edilizia Privata ed Urbanistica
Il segretario comunale
(Dr. Marco Stoppini)



COMUNE DI OGGEBBIO

PROVINCIA DEL VERBANO CUSIO OSSOLA

PIAZZA MUNICIPIO, 1- CAP 28824 OGGEBBIO

Tel. 032348778 – Fax 0323491921 – E-Mail : ediliziaprivata@comuneoggebbio.com

**UFFICIO TECNICO SETTORE
Edilizia Privata ed Urbanistica**

CERTIFICATO di DESTINAZIONE URBANISTICA

IL RESPONSABILE DELL'UFFICIO TECNICO

- Vista la domanda presentata dei Comuni Riuniti VCO srl con sede in Ornavasso (VB), piazza E. Bianchetti n. 6 in data 19/05/2017 Prot. N. 2584 per il rilascio del Certificato di destinazione urbanistica ai sensi dell'Art. 30 D.p.r. 380/01 e successive modifiche ed integrazioni e successive modifiche ed integrazioni per lo studio idrogeologico ed ambientale delle aree di salvaguardia della sorgente "MURETTO ALTA";
- Visto il Piano Regolatore Generale Comunale, approvato con D.G.R. N. 27-6490 del 23 luglio 2007 e sue varianti vigenti;
- Visto la proposta tecnica del progetto definitivo della variante strutturale 2015 del PRGC vigente adottata con Delibera C.C. n° 5 del 07/03/2017;

CERTIFICA

Che i terreni sotto indicati, individuati dai relativi numeri di fogli e particelle del Catasto Terreni del Comune di Oggebbio, hanno la seguente destinazione urbanistica:

FOGLIO 2 MAP. 10

(parte 1)

- Art.4.5.3 - Aree boscate E3

VINCOLI

- Aree soggetta a Vincolo Idrogeologico
- Art. 5.1.4 - Classe di idoneità all'utilizzazione urbanistica IIIa
- Aree soggette a Vincolo Paesaggistico-Ambientale ai sensi D. LGS. 42/04 - Art. 142 - comma 1 - Lett. H) - "zona gravata da uso civico"
- Area non percorsa da fuoco ai sensi della Legge 353/2000

(parte 2)

- Art.4.5.3 - Aree boscate E3

VINCOLI


- Art. 5.3.5 - Fascia di rispetto dei corsi d'acqua
- Aree soggetta a Vincolo Idrogeologico
- Art. 5.1.4 - Classe di idoneità all'utilizzazione urbanistica IIIa
- Aree soggette a Vincolo Paesaggistico-Ambientale ai sensi D. LGS. 42/04 - Art. 142 - comma 1 - Lett. H) - "zona gravata da uso civico"
- Area non percorsa da fuoco ai sensi della Legge 353/2000

(parte 3)

- Art.4.5.3 - Aree boscate E3

VINCOLI

- Art. 5.3.6 - Aree ricadenti in fascia di rispetto delle captazioni idriche



COMUNE DI OGGEBBIO

PROVINCIA DEL VERBANO CUSIO OSSOLA

PIAZZA MUNICIPIO, 1- CAP 28824 OGGEBBIO

Tel. 032348778 – Fax 0323491921 - E-Mail : ediliziaprivata@comuneoggebbio.com

- Aree soggetta a Vincolo Idrogeologico
- Art. 5.1.4 - Classe di idoneità all'utilizzazione urbanistica IIIa
- Aree soggette a Vincolo Paesaggistico-Ambientale ai sensi D. LGS. 42/04 - Art. 142 - comma 1 - Lett. H) - "zona gravata da uso civico"
- Area non percorsa da fuoco ai sensi della Legge 353/2000

(parte 4)

- Art.4.5.3 - Aree boscate E3

VINCOLI

- Art. 5.3.6 - Aree ricadenti in fascia di rispetto delle captazioni idriche
- Art. 5.3.5 - Fascia di rispetto dei corsi d'acqua
- Aree soggetta a Vincolo Idrogeologico
- Art. 5.1.4 - Classe di idoneità all'utilizzazione urbanistica IIIa
- Aree soggette a Vincolo Paesaggistico-Ambientale ai sensi D. LGS. 42/04 - Art. 142 - comma 1 - Lett. H) - "zona gravata da uso civico"
- Area non percorsa da fuoco ai sensi della Legge 353/2000

(parte 5)

- Art. 4.5.2 - Aree a prato e prato-pascolo permanenti E2

VINCOLI

- Aree soggetta a Vincolo Idrogeologico
- Art. 5.1.4 - Classe di idoneità all'utilizzazione urbanistica IIIa
- Aree soggette a Vincolo Paesaggistico-Ambientale ai sensi D. LGS. 42/04 - Art. 142 - comma 1 - Lett. H) - "zona gravata da uso civico"
- Area non percorsa da fuoco ai sensi della Legge 353/2000

(parte 6)

- Art. 4.5.2 - Aree a prato e prato-pascolo permanenti E2

VINCOLI

- Art. 5.3.5 - Fascia di rispetto dei corsi d'acqua
- Aree soggetta a Vincolo Idrogeologico
- Art. 5.1.4 - Classe di idoneità all'utilizzazione urbanistica IIIa
- Aree soggette a Vincolo Paesaggistico-Ambientale ai sensi D. LGS. 42/04 - Art. 142 - comma 1 - Lett. H) - "zona gravata da uso civico"
- Area non percorsa da fuoco ai sensi della Legge 353/2000

(parte 7)

- Attrezzature per il turismo giornaliero


VINCOLI

- Art. 5.3.6 - Aree ricadenti in fascia di rispetto delle captazioni idriche
- Aree soggetta a Vincolo Idrogeologico
- Art. 5.1.4 - Classe di idoneità all'utilizzazione urbanistica IIIa
- Aree soggette a Vincolo Paesaggistico-Ambientale ai sensi D. LGS. 42/04 - Art. 142 - comma 1 - Lett. H) - "zona gravata da uso civico"
- Area non percorsa da fuoco ai sensi della Legge 353/2000

FOGLIO 2 MAP. 12

(parte 1)

- Art. 4.5.7 - Aree libere interstiziali entro il territorio urbano



COMUNE DI OGGEBBIO

PROVINCIA DEL VERBANO CUSIO OSSOLA

PIAZZA MUNICIPIO, 1- CAP 28824 OGGEBBIO

Tel. 032348778 – Fax 0323491921 - E-Mail : ediliziaprivata@comuneoggebbio.com

VINCOLI

- Aree soggetta a Vincolo Idrogeologico
- Art. 5.1.4 - Classe di idoneità all'utilizzazione urbanistica IIIa
- Aree soggette a Vincolo Paesaggistico-Ambientale ai sensi D. LGS. 42/04 - Art. 142 - comma 1 - Lett. H) - "zona gravata da uso civico"
- Area non percorsa da fuoco ai sensi della Legge 353/2000

(parte 2)

- Art. 4.5.7 - Aree libere interstiziali entro il territorio urbano

VINCOLI

- Art. 5.3.5 - Fascia di rispetto dei corsi d'acqua
- Aree soggetta a Vincolo Idrogeologico
- Art. 5.1.4 - Classe di idoneità all'utilizzazione urbanistica IIIa
- Aree soggette a Vincolo Paesaggistico-Ambientale ai sensi D. LGS. 42/04 - Art. 142 - comma 1 - Lett. H) - "zona gravata da uso civico"
- Area non percorsa da fuoco ai sensi della Legge 353/2000

(parte 3)

- Art.4.5.3 - Aree boscate E3

VINCOLI

- Aree soggetta a Vincolo Idrogeologico
- Art. 5.1.4 - Classe di idoneità all'utilizzazione urbanistica IIIa
- Aree soggette a Vincolo Paesaggistico-Ambientale ai sensi D. LGS. 42/04 - Art. 142 - comma 1 - Lett. H) - "zona gravata da uso civico"
- Area non percorsa da fuoco ai sensi della Legge 353/2000

(parte 4)

- Art.4.5.3 - Aree boscate E3

VINCOLI

- Art. 5.3.5 - Fascia di rispetto dei corsi d'acqua
- Aree soggetta a Vincolo Idrogeologico
- Art. 5.1.4 - Classe di idoneità all'utilizzazione urbanistica IIIa
- Aree soggette a Vincolo Paesaggistico-Ambientale ai sensi D. LGS. 42/04 - Art. 142 - comma 1 - Lett. H) - "zona gravata da uso civico"
- Area non percorsa da fuoco ai sensi della Legge 353/2000

(parte 5)

- Art. 4.1.1 - Aree ed edifici per attrezzature di interesse comune Art. 21 primo comma, punto 1B, L.R. 56/77


VINCOLI

- Aree soggetta a Vincolo Idrogeologico
- Art. 5.1.4 - Classe di idoneità all'utilizzazione urbanistica IIIa
- Aree soggette a Vincolo Paesaggistico-Ambientale ai sensi D. LGS. 42/04 - Art. 142 - comma 1 - Lett. H) - "zona gravata da uso civico"
- Area non percorsa da fuoco ai sensi della Legge 353/2000

(parte 6)

- Art. 3.2.4 - Aree per servizi sociali ed attrezzature a livello comunale - Aree di sosta e parcheggio pubblico in progetto Art. 21 primo comma, punto 1D, L.R. 56/77

VINCOLI



COMUNE DI OGGEBBIO

PROVINCIA DEL VERBANO CUSIO OSSOLA

PIAZZA MUNICIPIO, 1- CAP 28824 OGGEBBIO

Tel. 032348778 – Fax 0323491921 - E-Mail : ediliziaprivata@comuneoggebbio.com

- Aree soggetta a Vincolo Idrogeologico
- Art. 5.1.4 - Classe di idoneità all'utilizzazione urbanistica IIIa
- Aree soggette a Vincolo Paesaggistico-Ambientale ai sensi D. LGS. 42/04 - Art. 142 - comma 1 - Lett. H) - "zona gravata da uso civico"
- Area non percorsa da fuoco ai sensi della Legge 353/2000

(parte 7)

- Art. 3.2.4 - Aree per servizi sociali ed attrezzature a livello comunale - Aree di sosta e parcheggio pubblico in progetto Art. 21 primo comma, punto 1D, L.R. 56/77

VINCOLI

- Art. 5.3.6 - Aree ricadenti in fascia di rispetto delle captazioni idriche
- Aree soggetta a Vincolo Idrogeologico
- Art. 5.1.4 - Classe di idoneità all'utilizzazione urbanistica IIIa
- Aree soggette a Vincolo Paesaggistico-Ambientale ai sensi D. LGS. 42/04 - Art. 142 - comma 1 - Lett. H) - "zona gravata da uso civico"
- Area non percorsa da fuoco ai sensi della Legge 353/2000

(parte 8)

- Art. 4.5.2 - Aree a prato e prato-pascolo permanenti E2

VINCOLI

- Aree soggetta a Vincolo Idrogeologico
- Art. 5.1.4 - Classe di idoneità all'utilizzazione urbanistica IIIa
- Aree soggette a Vincolo Paesaggistico-Ambientale ai sensi D. LGS. 42/04 - Art. 142 - comma 1 - Lett. H) - "zona gravata da uso civico"
- Area non percorsa da fuoco ai sensi della Legge 353/2000

(parte 9)

- Art. 4.5.2 - Aree a prato e prato-pascolo permanenti E2

VINCOLI

- Art. 5.3.5 - Fascia di rispetto dei corsi d'acqua
- Aree soggetta a Vincolo Idrogeologico
- Art. 5.1.4 - Classe di idoneità all'utilizzazione urbanistica IIIa
- Aree soggette a Vincolo Paesaggistico-Ambientale ai sensi D. LGS. 42/04 - Art. 142 - comma 1 - Lett. H) - "zona gravata da uso civico"
- Area non percorsa da fuoco ai sensi della Legge 353/2000

(parte 10)

- Art. 4.5.2 - Aree a prato e prato-pascolo permanenti E2


VINCOLI

- Art. 5.3.6 - Aree ricadenti in fascia di rispetto delle captazioni idriche
- Aree soggetta a Vincolo Idrogeologico
- Art. 5.1.4 - Classe di idoneità all'utilizzazione urbanistica IIIa
- Aree soggette a Vincolo Paesaggistico-Ambientale ai sensi D. LGS. 42/04 - Art. 142 - comma 1 - Lett. H) - "zona gravata da uso civico"
- Area non percorsa da fuoco ai sensi della Legge 353/2000

(parte 11)

- Art. 4.5.2 - Aree a prato e prato-pascolo permanenti E2

VINCOLI



COMUNE DI OGGEBBIO

PROVINCIA DEL VERBANO CUSIO OSSOLA

PIAZZA MUNICIPIO, 1- CAP 28824 OGGEBBIO

Tel. 032348778 – Fax 0323491921 - E-Mail : ediliziaprivata@comuneoggebbio.com

- Art. 5.3.6 - Aree ricadenti in fascia di rispetto delle captazioni idriche
- Art. 5.3.5 - Fascia di rispetto dei corsi d'acqua
- Aree soggetta a Vincolo Idrogeologico
- Art. 5.1.4 - Classe di idoneità all'utilizzazione urbanistica IIIa
- Aree soggette a Vincolo Paesaggistico-Ambientale ai sensi D. LGS. 42/04 - Art. 142 - comma 1 - Lett. H) - "zona gravata da uso civico"
- Area non percorsa da fuoco ai sensi della Legge 353/2000

(parte 12)

- Art. 4.1.4 - Viabilità in progetto

VINCOLI

- Aree soggetta a Vincolo Idrogeologico
- Art. 5.1.4 - Classe di idoneità all'utilizzazione urbanistica IIIa
- Aree soggette a Vincolo Paesaggistico-Ambientale ai sensi D. LGS. 42/04 - Art. 142 - comma 1 - Lett. H) - "zona gravata da uso civico"
- Area non percorsa da fuoco ai sensi della Legge 353/2000

(parte 13)

- Art. 4.1.4 - Viabilità in progetto

VINCOLI

- Art. 5.3.5 - Fascia di rispetto dei corsi d'acqua
- Aree soggetta a Vincolo Idrogeologico
- Art. 5.1.4 - Classe di idoneità all'utilizzazione urbanistica IIIa
- Aree soggette a Vincolo Paesaggistico-Ambientale ai sensi D. LGS. 42/04 - Art. 142 - comma 1 - Lett. H) - "zona gravata da uso civico"
- Area non percorsa da fuoco ai sensi della Legge 353/2000

(parte 14)

- Attrezzature per il turismo giornaliero

VINCOLI

- Aree soggetta a Vincolo Idrogeologico
- Art. 5.1.4 - Classe di idoneità all'utilizzazione urbanistica IIIa
- Aree soggette a Vincolo Paesaggistico-Ambientale ai sensi D. LGS. 42/04 - Art. 142 - comma 1 - Lett. H) - "zona gravata da uso civico"
- Area non percorsa da fuoco ai sensi della Legge 353/2000

FOGLIO 2 MAP. 15

(parte 1)

- Art.4.5.3 - Aree boscate E3


VINCOLI

- Aree soggetta a Vincolo Idrogeologico
- Art. 5.1.4 - Classe di idoneità all'utilizzazione urbanistica IIIa
- Aree soggette a Vincolo Paesaggistico-Ambientale ai sensi D. LGS. 42/04 - Art. 142 - comma 1 - Lett. H) - "zona gravata da uso civico"
- Area non percorsa da fuoco ai sensi della Legge 353/2000

(parte 2)

- Art.4.5.3 - Aree boscate E3

VINCOLI



COMUNE DI OGGEBBIO

PROVINCIA DEL VERBANO CUSIO OSSOLA

PIAZZA MUNICIPIO, 1- CAP 28824 OGGEBBIO

Tel. 032348778 – Fax 0323491921 - E-Mail : ediliziaprivata@comuneoggebbio.com

- Art. 5.3.6 - Aree ricadenti in fascia di rispetto delle captazioni idriche
- Aree soggetta a Vincolo Idrogeologico
- Art. 5.1.4 - Classe di idoneità all'utilizzazione urbanistica IIIa
- Aree soggette a Vincolo Paesaggistico-Ambientale ai sensi D. LGS. 42/04 - Art. 142 - comma 1 - Lett. H) - "zona gravata da uso civico"
- Area non percorsa da fuoco ai sensi della Legge 353/2000

(parte 3)

- Art. 4.5.2 - Aree a prato e prato-pascolo permanenti E2

VINCOLI

- Art. 5.3.6 - Aree ricadenti in fascia di rispetto delle captazioni idriche
- Aree soggetta a Vincolo Idrogeologico
- Art. 5.1.4 - Classe di idoneità all'utilizzazione urbanistica IIIa
- Aree soggette a Vincolo Paesaggistico-Ambientale ai sensi D. LGS. 42/04 - Art. 142 - comma 1 - Lett. H) - "zona gravata da uso civico"
- Area non percorsa da fuoco ai sensi della Legge 353/2000

FOGLIO 2 MAP. 16

(parte 1)

- Art.4.5.3 - Aree boscate E3

VINCOLI

- Art. 5.3.6 - Aree ricadenti in fascia di rispetto delle captazioni idriche
- Aree soggetta a Vincolo Idrogeologico
- Art. 5.1.4 - Classe di idoneità all'utilizzazione urbanistica IIIa
- Aree soggette a Vincolo Paesaggistico-Ambientale ai sensi D. LGS. 42/04 - Art. 142 - comma 1 - Lett. H) - "zona gravata da uso civico"
- Area non percorsa da fuoco ai sensi della Legge 353/2000

(parte 2)

- Art.4.5.3 - Aree boscate E3

VINCOLI

- Art. 5.3.6 - Aree ricadenti in fascia di rispetto delle captazioni idriche
- Art. 5.3.5 - Fascia di rispetto dei corsi d'acqua
- Aree soggetta a Vincolo Idrogeologico
- Art. 5.1.4 - Classe di idoneità all'utilizzazione urbanistica IIIa
- Aree soggette a Vincolo Paesaggistico-Ambientale ai sensi D. LGS. 42/04 - Art. 142 - comma 1 - Lett. H) - "zona gravata da uso civico"
- Area non percorsa da fuoco ai sensi della Legge 353/2000


FOGLIO 20 MAP. 13

(parte 1)

- Art.4.5.3 - Aree boscate E3

VINCOLI

- Aree soggetta a Vincolo Idrogeologico
- Art. 5.1.4 - Classe di idoneità all'utilizzazione urbanistica IIIa
- Aree soggette a Vincolo Paesaggistico-Ambientale ai sensi D. LGS. 42/04 - Art. 142 - comma 1 - Lett. H) - "zona non gravata da uso civico"
- Area non percorsa da fuoco ai sensi della Legge 353/2000



COMUNE DI OGGEBBIO

PROVINCIA DEL VERBANO CUSIO OSSOLA

PIAZZA MUNICIPIO, 1- CAP 28824 OGGEBBIO

Tel. 032348778 – Fax 0323491921 - E-Mail : ediliziaprivata@comuneoggebbio.com

(parte 2)

- Art.4.5.3 - Aree boscate E3

VINCOLI

- Art. 5.3.5 - Fascia di rispetto dei corsi d'acqua
- Aree soggetta a Vincolo Idrogeologico
- Art. 5.1.4 - Classe di idoneità all'utilizzazione urbanistica IIIa
- Aree soggette a Vincolo Paesaggistico-Ambientale ai sensi D. LGS. 42/04 - Art. 142 - comma 1 - Lett. H) - "zona non gravata da uso civico"
- Area non percorsa da fuoco ai sensi della Legge 353/2000

(parte 3)

- Art.4.5.3 - Aree boscate E3

VINCOLI

- Art. 5.3.6 - Aree ricadenti in fascia di rispetto delle captazioni idriche
- Aree soggetta a Vincolo Idrogeologico
- Art. 5.1.4 - Classe di idoneità all'utilizzazione urbanistica IIIa
- Aree soggette a Vincolo Paesaggistico-Ambientale ai sensi D. LGS. 42/04 - Art. 142 - comma 1 - Lett. H) - "zona non gravata da uso civico"
- Area non percorsa da fuoco ai sensi della Legge 353/2000

(parte 4)

- Art.4.5.3 - Aree boscate E3

VINCOLI

- Art. 5.3.6 - Aree ricadenti in fascia di rispetto delle captazioni idriche
- Art. 5.3.5 - Fascia di rispetto dei corsi d'acqua
- Aree soggetta a Vincolo Idrogeologico
- Art. 5.1.4 - Classe di idoneità all'utilizzazione urbanistica IIIa
- Aree soggette a Vincolo Paesaggistico-Ambientale ai sensi D. LGS. 42/04 - Art. 142 - comma 1 - Lett. H) - "zona non gravata da uso civico"
- Area non percorsa da fuoco ai sensi della Legge 353/2000

FOGLIO 20 MAP. 16

(parte 1)

- Art.4.5.3 - Aree boscate E3

VINCOLI


- Art. 5.3.5 - Fascia di rispetto dei corsi d'acqua
- Aree soggetta a Vincolo Idrogeologico
- Art. 5.1.4 - Classe di idoneità all'utilizzazione urbanistica IIIa
- Aree soggette a Vincolo Paesaggistico-Ambientale ai sensi D. LGS. 42/04 - Art. 142 - comma 1 - Lett. H) - "zona non gravata da uso civico"
- Area non percorsa da fuoco ai sensi della Legge 353/2000

(parte 2)

- Art.4.5.3 - Aree boscate E3

VINCOLI

- Art. 5.3.6 - Aree ricadenti in fascia di rispetto delle captazioni idriche
- Aree soggetta a Vincolo Idrogeologico
- Art. 5.1.4 - Classe di idoneità all'utilizzazione urbanistica IIIa



COMUNE DI OGGEBBIO

PROVINCIA DEL VERBANO CUSIO OSSOLA

PIAZZA MUNICIPIO, 1- CAP 28824 OGGEBBIO

Tel. 032348778 – Fax 0323491921 - E-Mail : ediliziaprivata@comuneoggebbio.com

- Aree soggette a Vincolo Paesaggistico-Ambientale ai sensi D. LGS. 42/04 - Art. 142 - comma 1 - Lett. H) - "zona non gravata da uso civico"
- Area non percorsa da fuoco ai sensi della Legge 353/2000

(parte 3)

- Art.4.5.3 - Aree boscate E3

VINCOLI

- Art. 5.3.6 - Aree ricadenti in fascia di rispetto delle captazioni idriche
- Art. 5.3.5 - Fascia di rispetto dei corsi d'acqua
- Aree soggetta a Vincolo Idrogeologico
- Art. 5.1.4 - Classe di idoneità all'utilizzazione urbanistica IIIa
- Aree soggette a Vincolo Paesaggistico-Ambientale ai sensi D. LGS. 42/04 - Art. 142 - comma 1 - Lett. H) - "zona non gravata da uso civico"
- Area non percorsa da fuoco ai sensi della Legge 353/2000

Visto la proposta tecnica del progetto definitivo della variante strutturale 2015 del PRGC vigente adottata con Delibera C.C. n° 5 del 07/03/2017:

FOGLIO 2 MAP. 10

(parte 1)

- Art.4.5.1 - Aree agricole

VINCOLI

- Aree soggetta a Vincolo Idrogeologico
- Art. 5.1.5 - Classe di idoneità all'utilizzazione urbanistica IIIa
- Aree soggette a Vincolo Paesaggistico-Ambientale ai sensi D. LGS. 42/04 - Art. 142 - comma 1 - Lett. H) - "zona gravata da uso civico"
- Area non percorsa da fuoco ai sensi della Legge 353/2000

(parte 2)

- Art.4.5.1 - Aree agricole

VINCOLI

- Art. 5.3.6 - Aree ricadenti in fascia di rispetto delle captazioni idriche
- Art. 5.3.5 - Fascia di rispetto dei corsi d'acqua
- Aree soggetta a Vincolo Idrogeologico
- Art. 5.1.5 - Classe di idoneità all'utilizzazione urbanistica IIIa
- Aree soggette a Vincolo Paesaggistico-Ambientale ai sensi D. LGS. 42/04 - Art. 142 - comma 1 - Lett. H) - "zona gravata da uso civico"
- Area non percorsa da fuoco ai sensi della Legge 353/2000


FOGLIO 2 MAP. 12

(parte 1)

- Art.4.5.1 - Aree agricole

VINCOLI

- Aree soggetta a Vincolo Idrogeologico
- Art. 5.1.5 - Classe di idoneità all'utilizzazione urbanistica IIIa
- Aree soggette a Vincolo Paesaggistico-Ambientale ai sensi D. LGS. 42/04 - Art. 142 - comma 1 - Lett. H) - "zona gravata da uso civico"
- Area non percorsa da fuoco ai sensi della Legge 353/2000



COMUNE DI OGGEBBIO

PROVINCIA DEL VERBANO CUSIO OSSOLA

PIAZZA MUNICIPIO, 1- CAP 28824 OGGEBBIO

Tel. 032348778 – Fax 0323491921 - E-Mail : ediliziaprivata@comuneoggebbio.com

(parte 2)

- Art.4.5.1 - Aree agricole

VINCOLI

- Art. 5.3.5 - Fascia di rispetto dei corsi d'acqua
- Aree soggette a Vincolo Idrogeologico
- Art. 5.1.5 - Classe di idoneità all'utilizzazione urbanistica IIIa
- Aree soggette a Vincolo Paesaggistico-Ambientale ai sensi D. LGS. 42/04 - Art. 142 - comma 1 - Lett. H) - "zona gravata da uso civico"
- Area non percorsa da fuoco ai sensi della Legge 353/2000

(parte 3)

- Art. 4.1.1 - Aree ed edifici per attrezzature di interesse comune Art. 21 primo comma, punto 1B, L.R. 56/77

VINCOLI

- Aree soggette a Vincolo Idrogeologico
- Art. 5.1.5 - Classe di idoneità all'utilizzazione urbanistica IIIa
- Aree soggette a Vincolo Paesaggistico-Ambientale ai sensi D. LGS. 42/04 - Art. 142 - comma 1 - Lett. H) - "zona gravata da uso civico"
- Area non percorsa da fuoco ai sensi della Legge 353/2000

(parte 4)

- Art.4.5.1 - Aree agricole

VINCOLI

- Art. 5.3.6 - Aree ricadenti in fascia di rispetto delle captazioni idriche
- Art. 5.3.5 - Fascia di rispetto dei corsi d'acqua
- Aree soggette a Vincolo Idrogeologico
- Art. 5.1.5 - Classe di idoneità all'utilizzazione urbanistica IIIa
- Aree soggette a Vincolo Paesaggistico-Ambientale ai sensi D. LGS. 42/04 - Art. 142 - comma 1 - Lett. H) - "zona gravata da uso civico"
- Area non percorsa da fuoco ai sensi della Legge 353/2000

(parte 5)

- Art. 4.1.4 - Viabilità in progetto

VINCOLI


- Aree soggette a Vincolo Idrogeologico
- Art. 5.1.5 - Classe di idoneità all'utilizzazione urbanistica IIIa
- Aree soggette a Vincolo Paesaggistico-Ambientale ai sensi D. LGS. 42/04 - Art. 142 - comma 1 - Lett. H) - "zona gravata da uso civico"
- Area non percorsa da fuoco ai sensi della Legge 353/2000

(parte 6)

- Art. 4.1.4 - Viabilità in progetto

VINCOLI

- Art. 5.3.5 - Fascia di rispetto dei corsi d'acqua
- Aree soggette a Vincolo Idrogeologico
- Art. 5.1.5 - Classe di idoneità all'utilizzazione urbanistica IIIa
- Aree soggette a Vincolo Paesaggistico-Ambientale ai sensi D. LGS. 42/04 - Art. 142 - comma 1 - Lett. H) - "zona gravata da uso civico"
- Area non percorsa da fuoco ai sensi della Legge 353/2000



COMUNE DI OGGEBBIO

PROVINCIA DEL VERBANO CUSIO OSSOLA

PIAZZA MUNICIPIO, 1- CAP 28824 OGGEBBIO

Tel. 032348778 – Fax 0323491921 - E-Mail : ediliziaprivata@comuneoggebbio.com

(parte 7)

- Attrezzature per il turismo giornaliero

VINCOLI

- Aree soggette a Vincolo Idrogeologico
- Art. 5.1.4 - Classe di idoneità all'utilizzazione urbanistica IIIa
- Aree soggette a Vincolo Paesaggistico-Ambientale ai sensi D. LGS. 42/04 - Art. 142 - comma 1 - Lett. H) - "zona gravata da uso civico"
- Area non percorsa da fuoco ai sensi della Legge 353/2000

FOGLIO 2 MAP. 15

(parte 1)

- Art.4.5.1 - Aree agricole

VINCOLI

- Aree soggette a Vincolo Idrogeologico
- Art. 5.1.5 - Classe di idoneità all'utilizzazione urbanistica IIIa
- Aree soggette a Vincolo Paesaggistico-Ambientale ai sensi D. LGS. 42/04 - Art. 142 - comma 1 - Lett. H) - "zona gravata da uso civico"
- Area non percorsa da fuoco ai sensi della Legge 353/2000

(parte 2)

- Art.4.5.1 - Aree agricole

VINCOLI

- Art. 5.3.6 - Aree ricadenti in fascia di rispetto delle captazioni idriche
- Aree soggette a Vincolo Idrogeologico
- Art. 5.1.5 - Classe di idoneità all'utilizzazione urbanistica IIIa
- Aree soggette a Vincolo Paesaggistico-Ambientale ai sensi D. LGS. 42/04 - Art. 142 - comma 1 - Lett. H) - "zona gravata da uso civico"
- Area non percorsa da fuoco ai sensi della Legge 353/2000

FOGLIO 2 MAP. 16

(parte 1)

- Art.4.5.1 - Aree agricole

VINCOLI


- Art. 5.3.6 - Aree ricadenti in fascia di rispetto delle captazioni idriche
- Aree soggette a Vincolo Idrogeologico
- Art. 5.1.5 - Classe di idoneità all'utilizzazione urbanistica IIIa
- Aree soggette a Vincolo Paesaggistico-Ambientale ai sensi D. LGS. 42/04 - Art. 142 - comma 1 - Lett. H) - "zona gravata da uso civico"
- Area non percorsa da fuoco ai sensi della Legge 353/2000

(parte 2)

- Art.4.5.1 - Aree agricole

VINCOLI

- Art. 5.3.6 - Aree ricadenti in fascia di rispetto delle captazioni idriche
- Art. 5.3.5 - Fascia di rispetto dei corsi d'acqua
- Aree soggette a Vincolo Idrogeologico
- Art. 5.1.5 - Classe di idoneità all'utilizzazione urbanistica IIIa
- Aree soggette a Vincolo Paesaggistico-Ambientale ai sensi D. LGS. 42/04 - Art. 142 - comma 1 - Lett. H) - "zona gravata da uso civico"



COMUNE DI OGGEBBIO

PROVINCIA DEL VERBANO CUSIO OSSOLA

PIAZZA MUNICIPIO, 1- CAP 28824 OGGEBBIO

Tel. 032348778 – Fax 0323491921 - E-Mail : ediliziaprivata@comuneoggebbio.com

- Area non percorsa da fuoco ai sensi della Legge 353/2000

FOGLIO 20 MAP. 13

(parte 1)

- Art.4.5.1 - Aree agricole

VINCOLI

- Art. 5.3.6 - Aree ricadenti in fascia di rispetto delle captazioni idriche
- Aree soggetta a Vincolo Idrogeologico
- Art. 5.1.5 - Classe di idoneità all'utilizzazione urbanistica IIIa
- Aree soggette a Vincolo Paesaggistico-Ambientale ai sensi D. LGS. 42/04 - Art. 142 - comma 1 - Lett. H) - "zona non gravata da uso civico"
- Area non percorsa da fuoco ai sensi della Legge 353/2000

(parte 2)

- Art.4.5.1 - Aree agricole

VINCOLI

- Art. 5.3.6 - Aree ricadenti in fascia di rispetto delle captazioni idriche
- Art. 5.3.5 - Fascia di rispetto dei corsi d'acqua
- Aree soggetta a Vincolo Idrogeologico
- Art. 5.1.5 - Classe di idoneità all'utilizzazione urbanistica IIIa
- Aree soggette a Vincolo Paesaggistico-Ambientale ai sensi D. LGS. 42/04 - Art. 142 - comma 1 - Lett. H) - "zona non gravata da uso civico"
- Area non percorsa da fuoco ai sensi della Legge 353/2000

FOGLIO 20 MAP. 16

(parte 1)

- Art.4.5.1 - Aree agricole

VINCOLI

- Art. 5.3.6 - Aree ricadenti in fascia di rispetto delle captazioni idriche
- Aree soggetta a Vincolo Idrogeologico
- Art. 5.1.5 - Classe di idoneità all'utilizzazione urbanistica IIIa
- Aree soggette a Vincolo Paesaggistico-Ambientale ai sensi D. LGS. 42/04 - Art. 142 - comma 1 - Lett. H) - "zona non gravata da uso civico"
- Area non percorsa da fuoco ai sensi della Legge 353/2000

(parte 2)


- Art.4.5.1 - Aree agricole

VINCOLI

- Art. 5.3.6 - Aree ricadenti in fascia di rispetto delle captazioni idriche
- Art. 5.3.5 - Fascia di rispetto dei corsi d'acqua
- Aree soggetta a Vincolo Idrogeologico
- Art. 5.1.5 - Classe di idoneità all'utilizzazione urbanistica IIIa
- Aree soggette a Vincolo Paesaggistico-Ambientale ai sensi D. LGS. 42/04 - Art. 142 - comma 1 - Lett. H) - "zona non gravata da uso civico"
- Area non percorsa da fuoco ai sensi della Legge 353/2000

Le predette destinazioni sono desunte dall'esame degli atti ufficiali depositati in Comune.

Si precisa che per i suddetti immobili non sono stati verificati i vincoli paesaggistici ai sensi dell'art. 142 comma 1 lettera g) del D. Lgs n 42/2004.



COMUNE DI OGGEBBIO

PROVINCIA DEL VERBANO CUSIO OSSOLA

PIAZZA MUNICIPIO, 1- CAP 28824 OGGEBBIO

Tel. 032348778 – Fax 0323491921 - E-Mail : ediliziaprivata@comuneoggebbio.com

Ai sensi dell'art. 15 della Legge 12/11/2011 n. 183 il presente certificato non può essere prodotto agli organi della pubblica amministrazione o ai privati gestori di pubblici servizi

Data Rilascio
Oggebbio, li 27 giugno 2017

Data Scadenza
26 giugno 2018

Per il Responsabile del Servizio
Dell'Ufficio Tecnico Edilizia Privata ed Urbanistica
Il segretario comunale
(Dr. Marco Steppini)